

正本

發文方式：紙本郵寄

檔 號：

保存年限：

## 花蓮縣政府 開會通知單

970

花蓮市府前路17號

受文者：本府地政處地用科

發文日期：中華民國110年4月20日

發文字號：府地用字第1100076599號

速別：普通件

密等及解密條件或保密期限：

附件：議程。

開會事由：本府國土功能分區分類圖及使用地編定劃設作業工作小組第五次工作小組會議

開會時間：中華民國110年4月22日（星期四）下午1時30分

開會地點：本府大簡報室

主持人：徐召集人榛蔚

聯絡人及電話：吳姍真科員 03-8223294

出席者：本縣各鄉鎮市公所、本縣各地政事務所、花蓮縣環境保護局、花蓮縣文化局、峻超工程顧問有限公司、本府建設處、本府農業處、本府觀光處、本府原住民行政處、本府民政處、本府地政處

列席者：本府地政處地用科

副本：本府地政處林科員宥彤、本府地政處林科員睿哲、本府地政處楊科員茹曲、本府地政處吳辦事員郁旻

備註：

- 一、檢附會議議程，其附件請至雲端硬碟[https://drive.google.com/drive/folders/1eveSeX4l\\_vrfdud1MMGaeKu0pWRf73IA?usp=sharing](https://drive.google.com/drive/folders/1eveSeX4l_vrfdud1MMGaeKu0pWRf73IA?usp=sharing)下載，並攜帶與會。
- 二、因應新型冠狀病毒疫情，如有發燒或咳嗽等情形者，請勿參加會議，若有意見表達可提供書面意見並洽請業務單位代為轉達；另為響應環保，請自備環保杯。

# 花蓮縣政府

# 花蓮縣政府國土功能分區分類圖及使用地編定劃設作業

## 工作小組第 5 次工作小組會議議程

### 壹、緣由

依國土計畫法（以下簡稱本法）第 45 條規定，直轄市、縣（市）主管機關應於全國國土計畫公告實施後 3 年內，依中央主管機關指定之日期，一併公告直轄市、縣（市）國土計畫；並於直轄市、縣（市）國土計畫公告實施後 4 年內，依中央主管機關指定之日期，一併公告國土功能分區圖。為使直轄市、縣（市）政府如期完成前開法定工作，內政部除於全國國土計畫納入國土功能分區劃設條件，並研擬規劃手冊指導相關作業外，且補助所有直轄市、縣（市）政府辦理國土功能分區劃設作業。

本縣為辦理國土功能分區規劃作業，已於 108 年 12 月 10 日委託峻超工程顧問有限公司（以下簡稱規劃團隊）協助辦理，並依據內政部提供之「國土功能分區分類圖及使用地編定作業應辦事項」，於 109 年 4 月 16 日成立府內工作小組，俾續辦理相關作業程序。本府於國土功能分區劃設作業辦理過程將持續召開工作會議，就相關議題提出建議處理方式，並擬將劃設原則決議納入本縣劃設說明書。本次會議將針對劃設作業相關疑義提會討論。

### 貳、討論議題

#### 議題、鄉村區單元基本圖劃設

說明：

- 一、有關鄉村區單元基本圖劃設作業前經本府第 4 次工作會議決議，本縣鄉村區單元劃設原則依據國土功能分區規劃議題第 13 次會議決議辦理，並參採本府工作會議討論內容（109 年 5 月 4 日第 1 次工作會議、109 年 10 月 22 日第 2 次工作會議）與營建署修正後劃設原則報告，一併修正有關文字，並劃設鄉村區單元。
- 二、國土功能分區規劃議題第 12 次研商會議第三階段國土功能分區劃設作業分工原則載明，建議規劃團隊逐案與業務單位討論各鄉村區單元界線劃設方式，以彙整該縣市內鄉村區樣態，並可供未來通盤檢討時之檢討依據。
- 三、內政部國土計畫審議會於 110 年 4 月 7 日召開專案小組會議討論有關鄉村區單元基本圖通案式劃設原則：新增納入屬依非都市土地使用管制規則第 35 條之 1 規定變更編定為建築用地者；以及屬毗鄰

或鄰近鄉村區之特定目的事業用地者，且於生活機能上屬與聚落同一生活圈範圍之小型基本公共設施；另外基於鄉村區單元「計畫性」考量，以下兩點提列一併納入鄉村區單元。

- (一) 就鄉村區範圍外土地是否得納入鄉村區單元：國土計畫法下之國土功能分區，係為基於保育利用及管理需要所劃設之空間範圍，國土功能分區係屬「計畫性」分區；考量全縣鄉村地區整體規劃，無法配合於國土功能分區圖公告前完成，是以本次辦理國土功能分區劃設作業，就鄉村區單元範圍劃設方式自保有一定「計畫」彈性空間，俾劃設成果有助於進行國土管理；故為促進鄉村區邊緣畸零不整土地之有效利用，於符合納入鄉村區單元原則、考量其不具農地經營規模之土地，將一併納入鄉村區單元。
- (二) 就數個鄉村區得否劃設為一處鄉村區單元部分：就 2 個以上位置相近、但未完全毗連之鄉村區，主要由鄉道等公路區隔者，考量前開公路路寬多於 10M 以下、且多為行經山區之農村地區，如未劃入鄉村區單元，將造成分區範圍畸零、不完整情形；是以本次辦理國土功能分區劃設作業，將其一併納入鄉村區單元。

四、綜上，規劃團隊劃設完成本縣鄉村區單元基本圖共計 145 處，本次會議討論 7 個鄉鎮市(新城鄉、花蓮市、吉安鄉、壽豐鄉、秀林鄉、萬榮鄉、卓溪鄉) 鄉村區單元基本圖初稿，繪製紀錄檔案如附件。

擬辦：請依討論結果修正鄉村區單元基本圖，並修正紀錄檔案，以供後續檢討之參考。

# 鄉村區單元基本圖劃設原則(1/2)

納入原則	納入原則編號	處理原則	符合註記
1.就狹長突出於鄉村區外之交通或水利用地，尚非屬鄉村區範圍。	1	刪除	
2.鄉村區範圍內之零星包夾土地，如四面均屬建地，得予以一併劃設為鄉村區單元	2	納入	四面建地
3.鄉村區範圍外土地是否得納入鄉村區單元。			
屬凹入鄉村區之零星土地(1公頃以下)，基於範圍完整性考量，得納入鄉村區單元。	3-1	納入	凹入零星土地
屬鄉村區與周邊河川、道路、水路間夾雜之零星土地(1公頃以下)，如經評估該等土地後續納入城鄉發展地區一併規劃引導使用較為合理，得納入鄉村區單元。	3-2	納入	與河、道、水夾雜
屬與都市計畫區之都市發展用地間夾雜之零星土地(1公頃以下)，考量該等土地後續納入城鄉發展地區一併規劃引導使用較為合理，又基於都市計畫亦屬城鄉發展地區，故該等零星土地得納入鄉村區單元。	3-3	納入	與都發用地夾雜
屬與國家公園計畫間夾雜之零星土地(1公頃以下)，考量國家公園土地應劃設為國土保育地區第三類，故該等土地應按通案性國土功能分區劃設原則辦理，尚無需劃設為鄉村區單元。	-	不納入	-
屬與開發許可計畫間夾雜之零星土地(1公頃以下)，考量開發許可計畫應透過申請方式辦理，故該等土地尚無法逕予劃設城鄉發展地區第2類之2，惟考量開發許可案件亦屬城鄉發展地區，是以該等零星土地得納入鄉村區單元。	3-4	納入	與開發許可夾雜
依非都市土地管制規則第35條之1規定變更為建築用地者，考量其原意係為促進鄉村區邊緣畸零不整土地之有效利用，故得一併納入鄉村區單元。	3-5	納入	35-1條類
又符合前開5點原則，惟累計納入面積大於1公頃，經考量範圍完整性而有納入必要者，得提經各該國土計畫審議會審議通過後納入，惟累計納入面積之規模上限仍不得大於原鄉村區面積之50%。	3-6	提國審會通過後納入	面積提會



# 鄉村區單元基本圖劃設原則(2/2)

納入原則	納入原則編號	處理原則	符合註記
<b>4. 數個鄉村區得否劃設為一處鄉村區單元。</b>			
就2個以上位置相近、但未完全毗連之鄉村區，如係由國道、省道、縣道、鄉道、鐵路等公路或市區道路區隔者，考量前開公路或道路並無納入城鄉發展地區進行規劃之必要，故尚無需劃設為一處鄉村區單元。	-	不納入	-
就2個以上位置相近、但未完全毗連之鄉村區，如係由產業道路、既成巷道等區隔者，如經由當地交通主管機關確認納入城鄉發展地區不妨礙交通功能者，該等鄉村區得劃設為一處鄉村區單元。	4-1	納入	由產業道路、既成巷道等區隔者
就2個以上位置相近、但未完全毗連之鄉村區，如係由中央管、縣市管河川或區域排水所區隔者，考量前開水路並無納入城鄉發展地區進行規劃之必要，故尚無需劃設為一處鄉村區單元。	-	不納入	-
就2個以上位置相近、但未完全毗連之鄉村區，如係由農水路等區隔者，如經洽當地水利或農田水利主管機關確認納入城鄉發展地區不妨礙水利功能者，該等鄉村區得劃設為一處鄉村區單元。	4-2	納入	由農水路等區隔者
如有未符合前開情形而仍有必要納入者，得提經各該國土計畫審議會審議通過後納入。另有關納入面積門檻部分，考量納入之零星土地皆屬交通或水利使用，故不予訂定納入面積規模門檻。	4-3	提國審會通過後納入	區隔提會
<b>5. 其他得納入鄉村區單元情形</b>			
毗鄰或鄰近鄉村區之特定目的事業用地者，且於生活機能上屬與聚落同一生活圈之小型基本公共設施，得一併納入鄉村區單元。	5-1	納入	生活圈公設
毗鄰或鄰近鄉村區屬與聚落同一生活圈之小型基本公共設施，為特定目的事業用地以外之其他建築用地，基於當地生活機能完整性考量仍有必要納入鄉村區單元者，得提經各該國土計畫審議會審議通過後納入。	5-2	提國審會通過後納入	生活圈公設提會

# 花蓮縣鄉村區單元基本圖

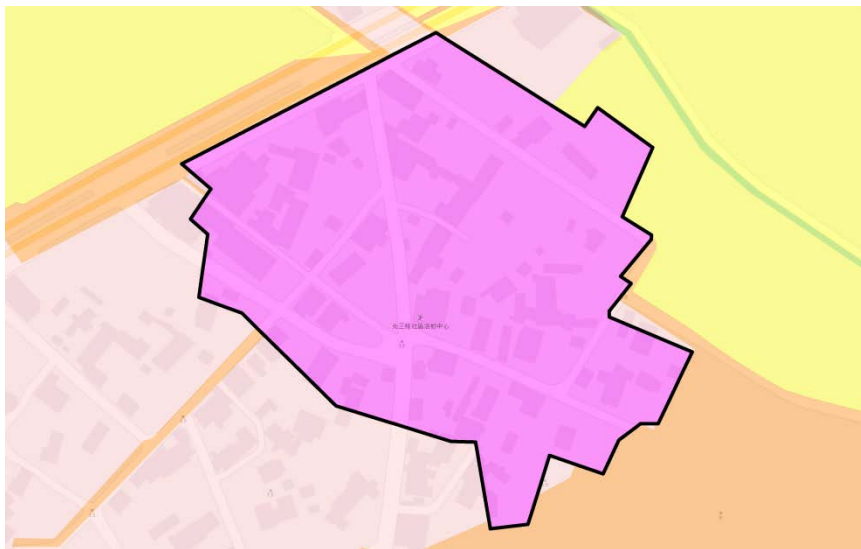
## 新城鄉

### 劃設紀錄

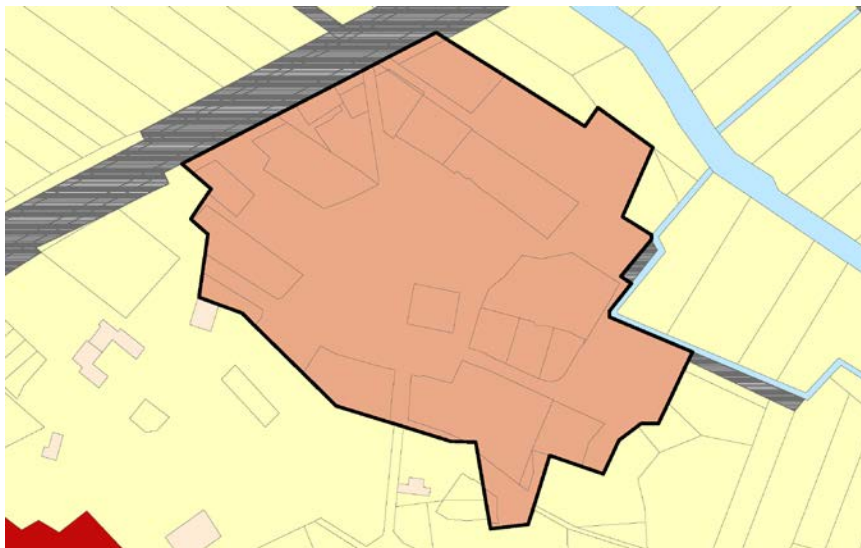
# 新城鄉-編號01-01

順安村

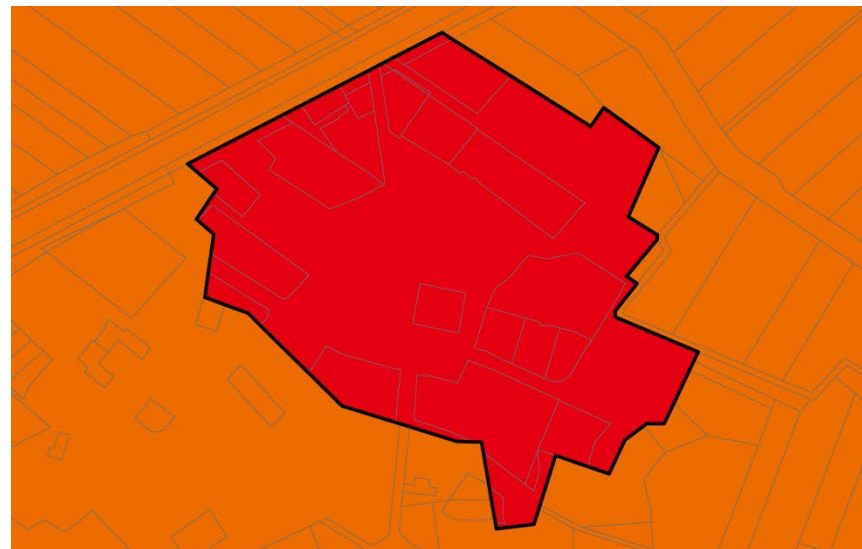
國土功能分區示意圖 (二階)



非都市土地編定



非都市土地分區

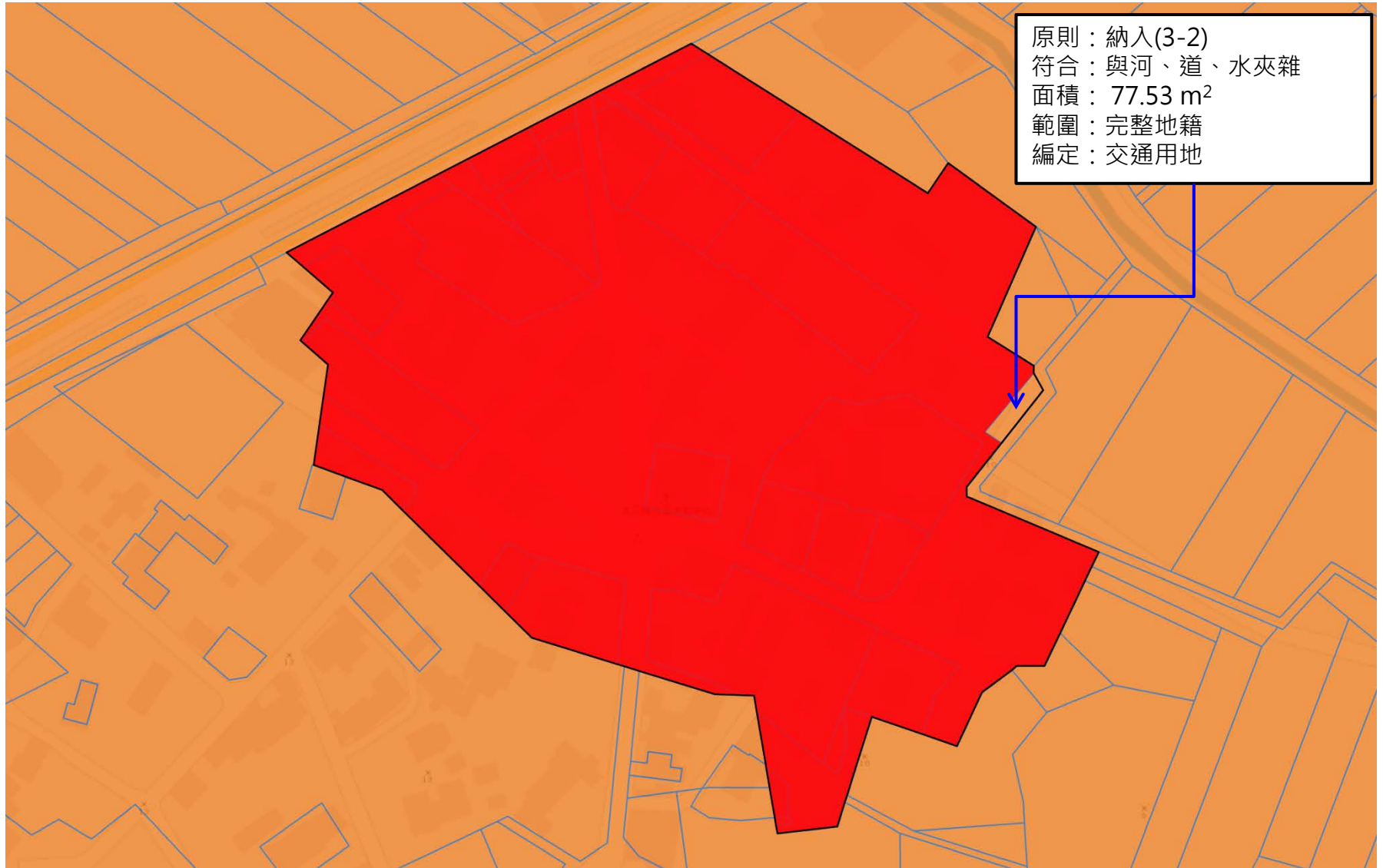


現況圖



# 新城鄉-編號01-01

調整後鄉村區單元範圍



■ 原鄉村區範圍

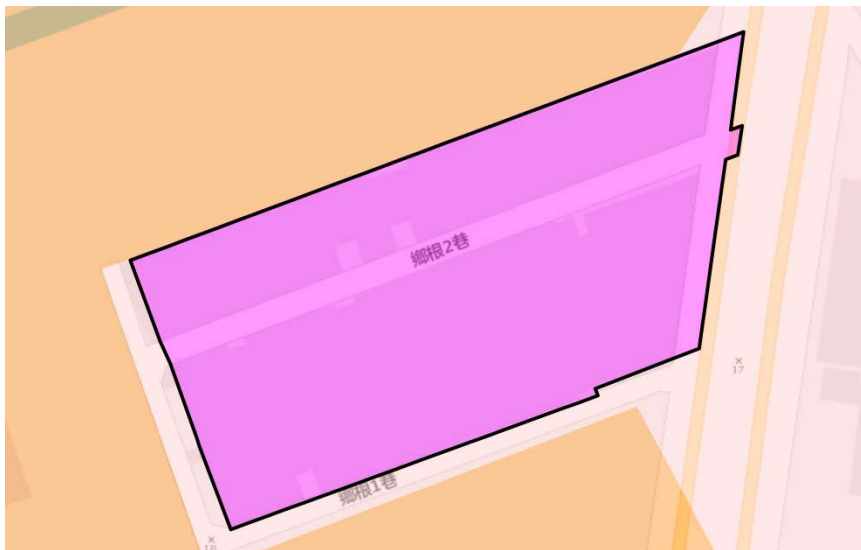
□ 調整後鄉村區單元範圍



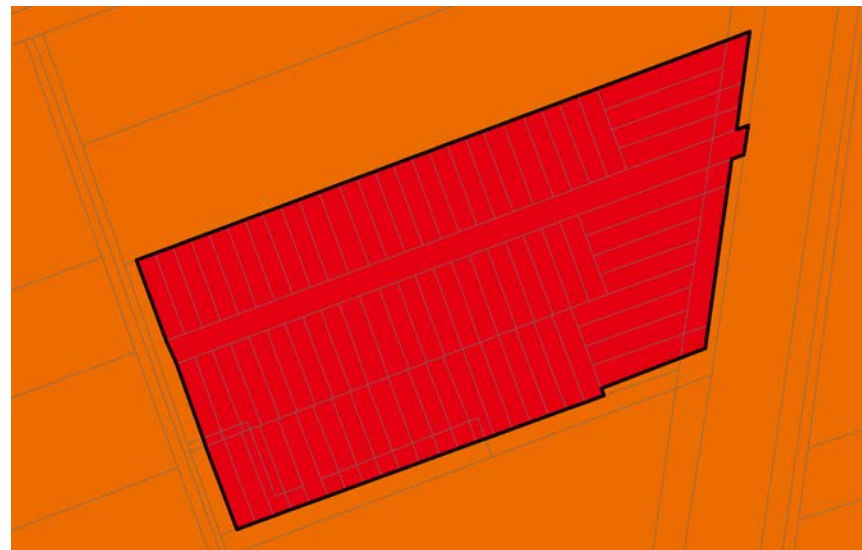
# 新城鄉-編號01-02

康樂村

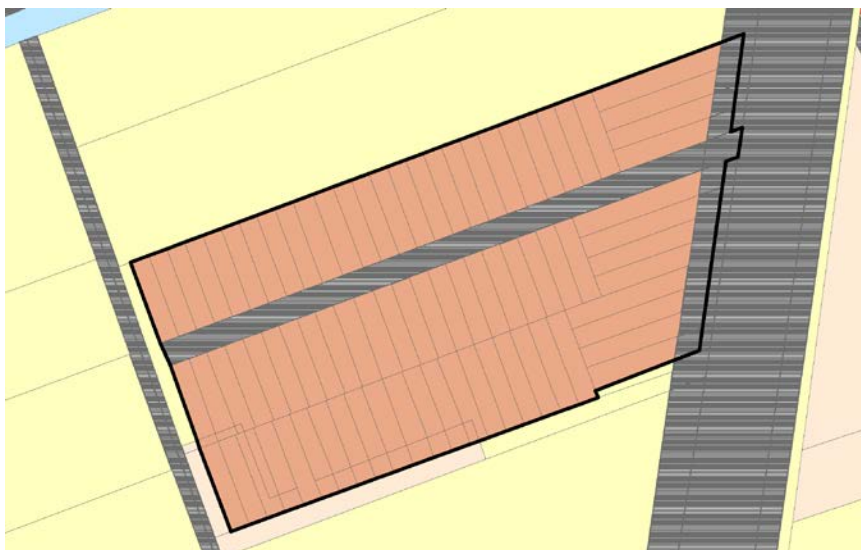
國土功能分區示意圖(二階)



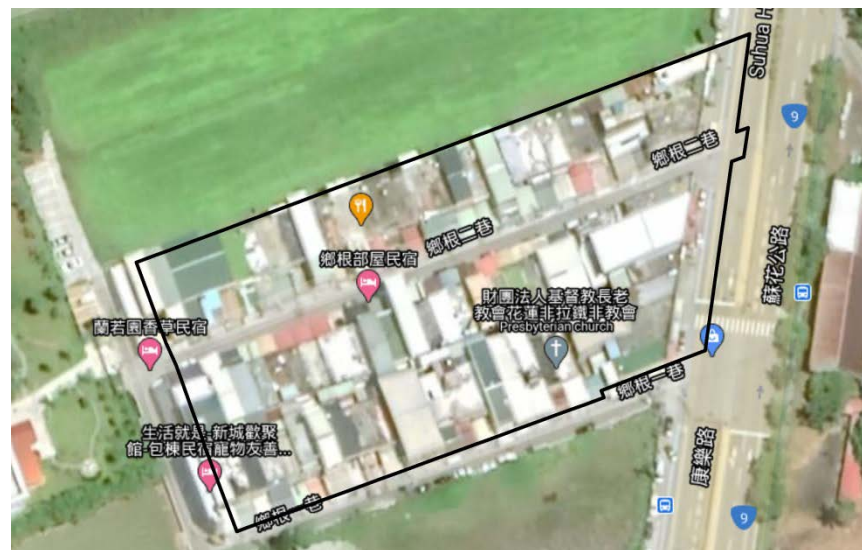
非都市土地分區



非都市土地編定

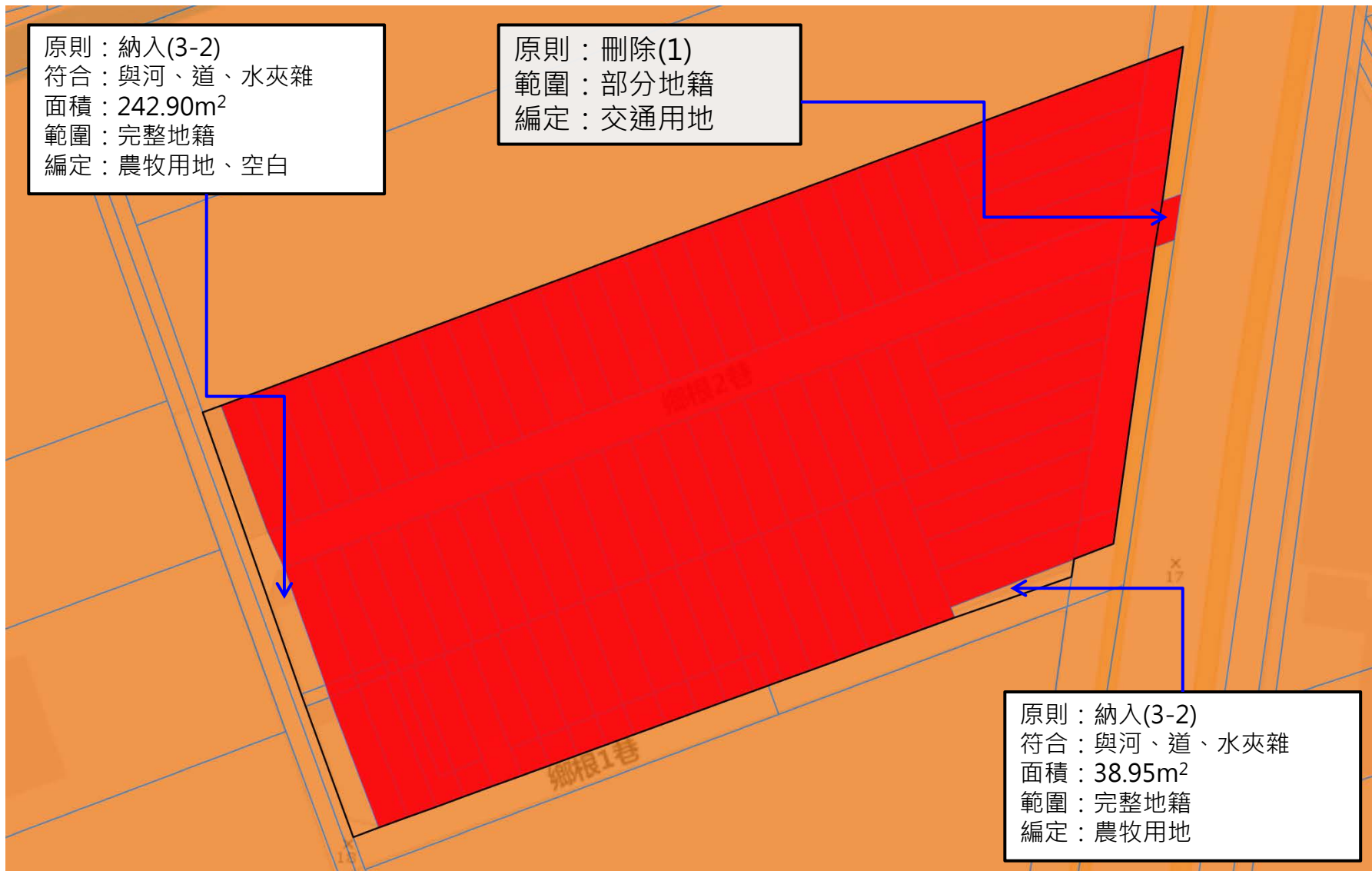


現況圖



# 新城鄉-編號01-02

調整後鄉村區單元範圍



原鄉村區範圍

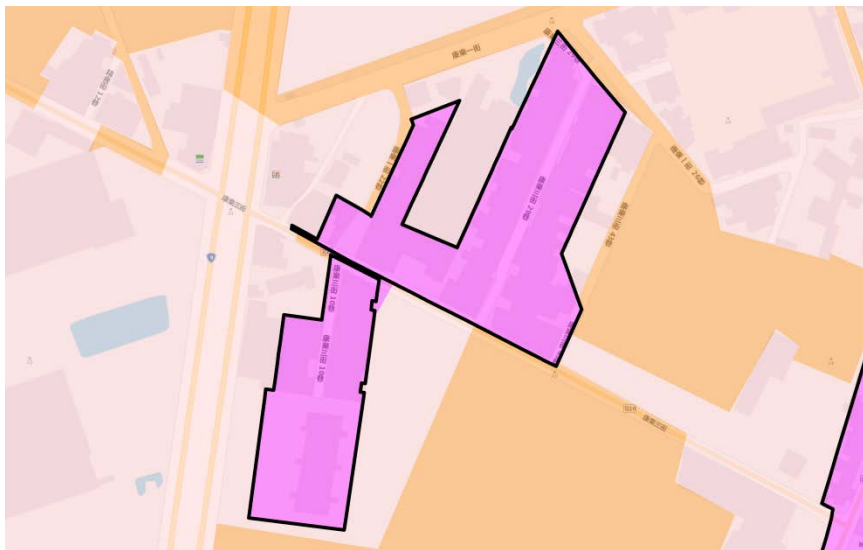
調整後鄉村區單元範圍



# 新城鄉-編號01-03

康樂村

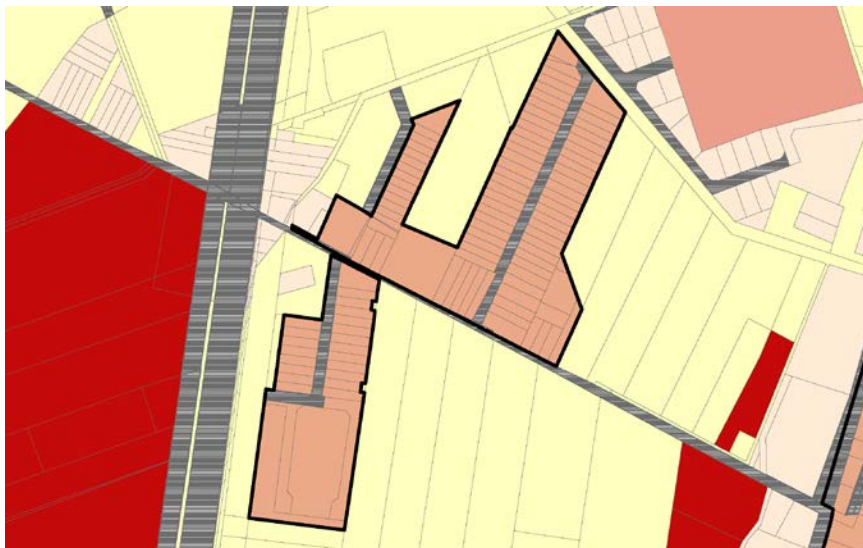
國土功能分區示意圖 (二階)



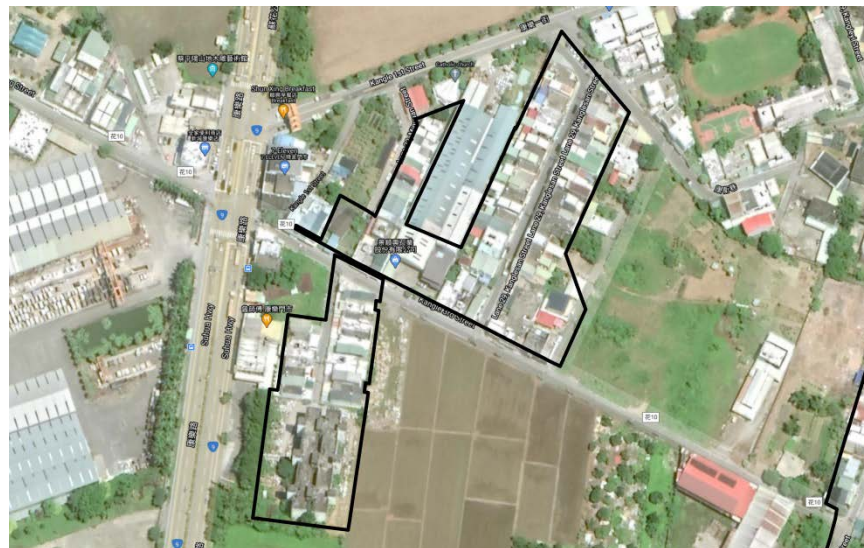
非都市土地分區



非都市土地編定

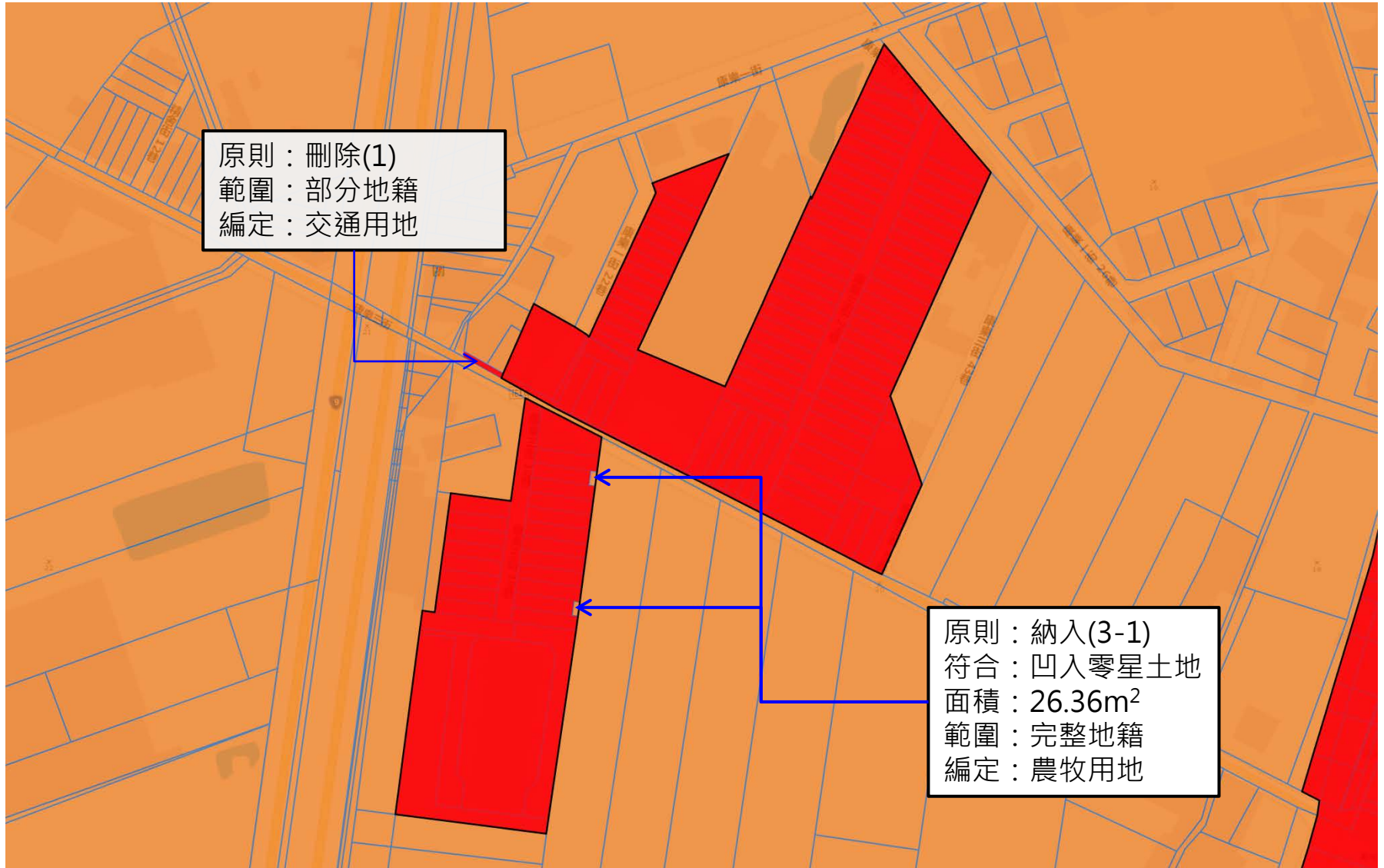


現況圖



# 新城鄉-編號01-03

調整後鄉村區單元範圍



■ 原鄉村區範圍

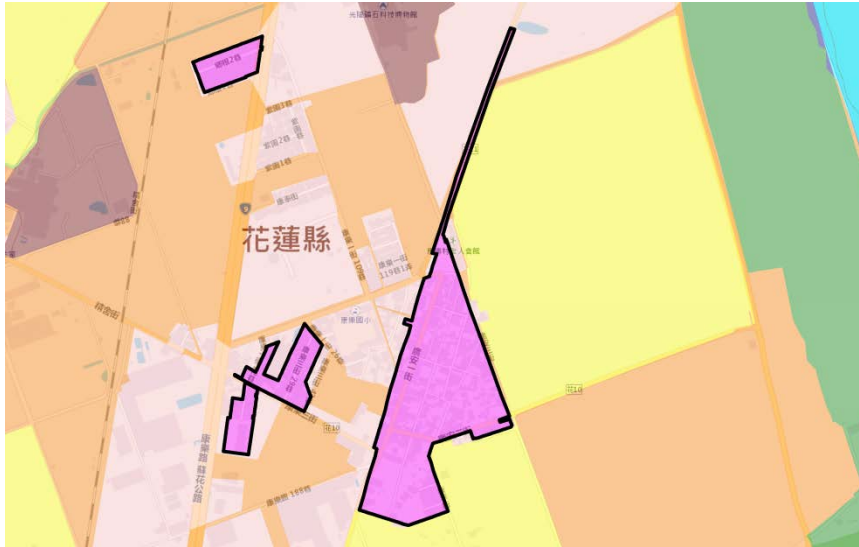
□ 調整後鄉村區單元範圍



# 新城鄉-編號01-04

康樂村

國土功能分區示意圖 (二階)



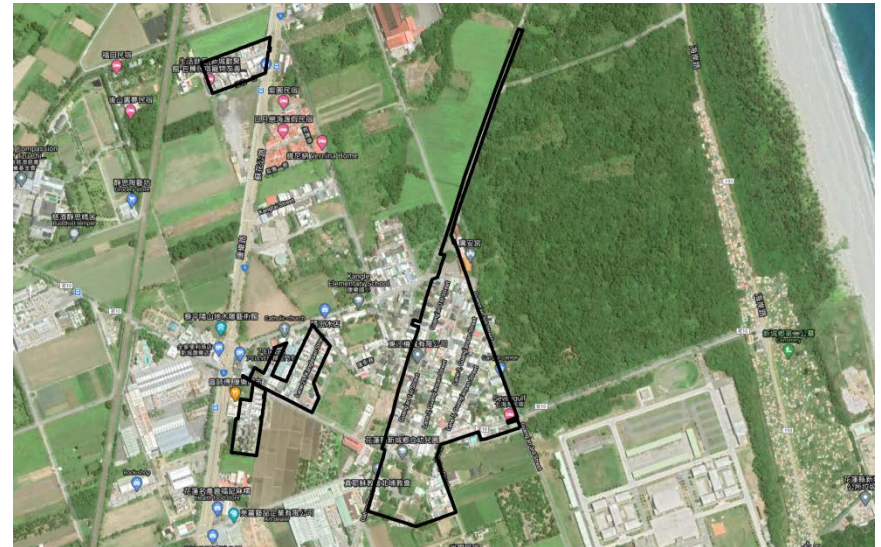
非都市土地編定



非都市土地分區



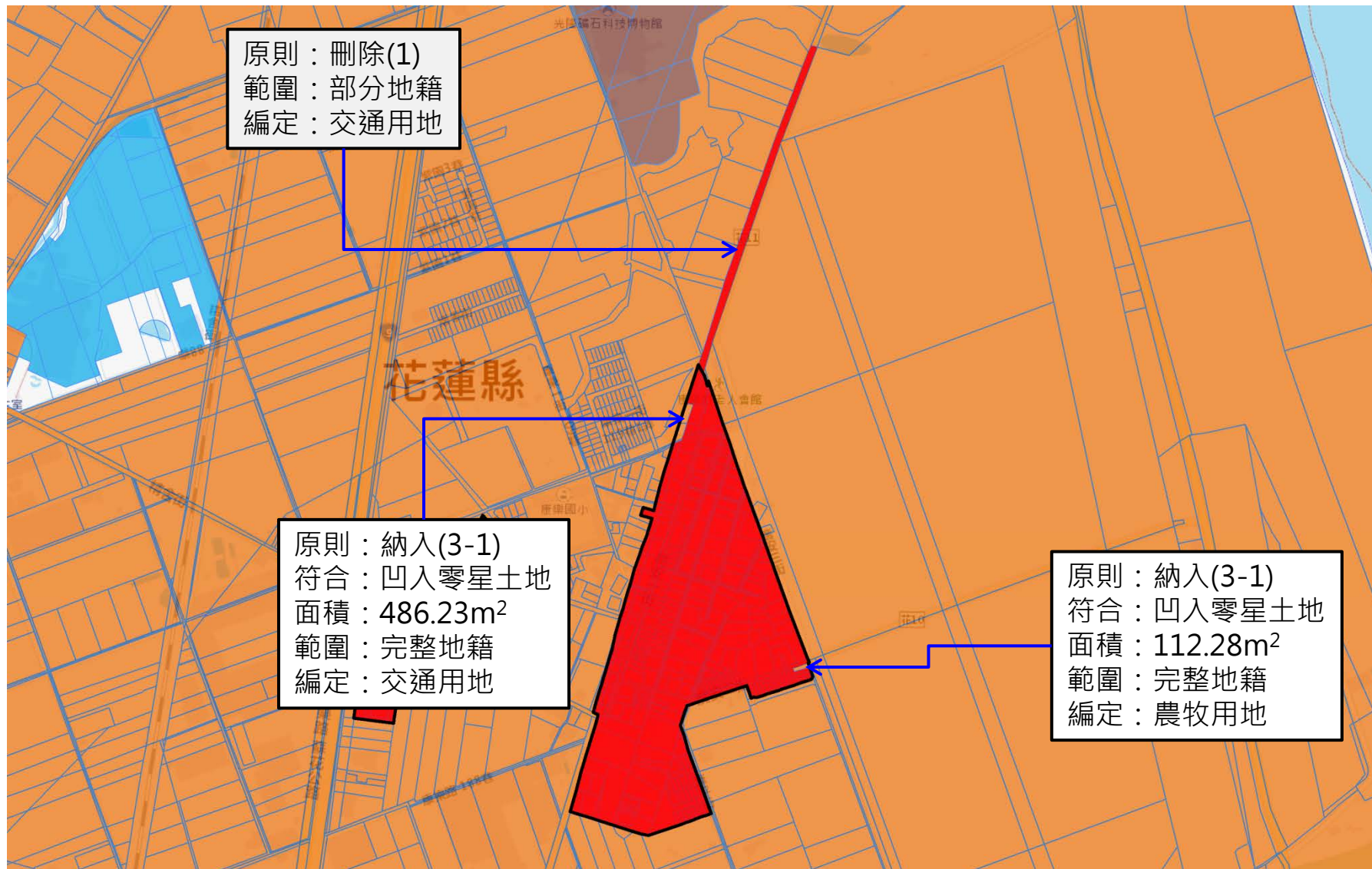
現況圖





# 新城鄉-編號01-04

調整後鄉村區單元範圍

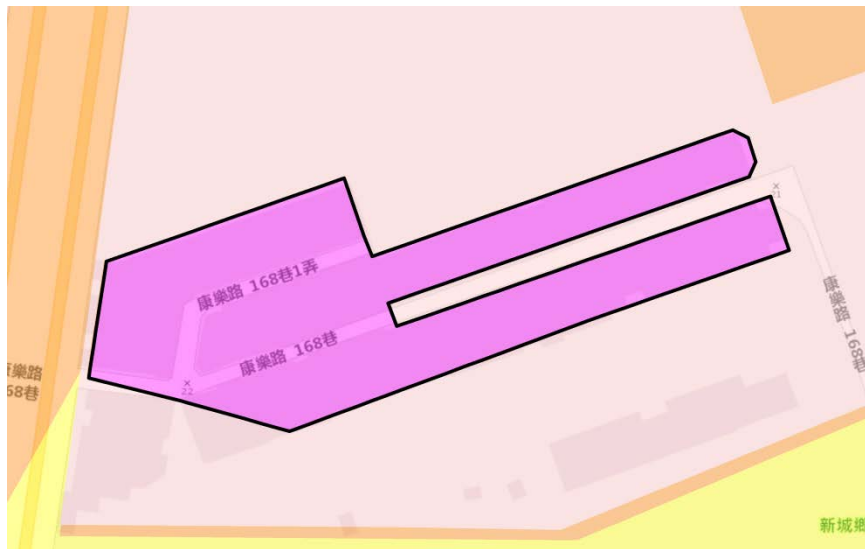


■ 原鄉村區範圍    □ 調整後鄉村區單元範圍

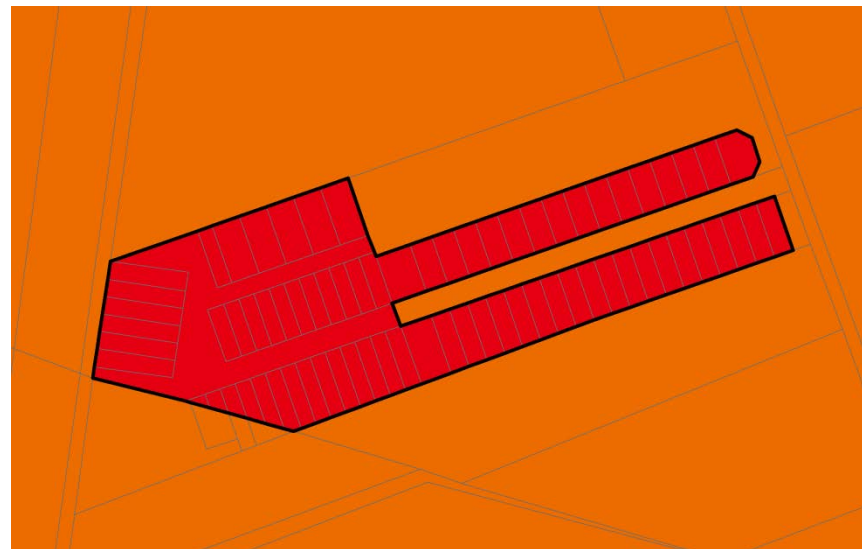
# 新城鄉-編號01-05

康樂村

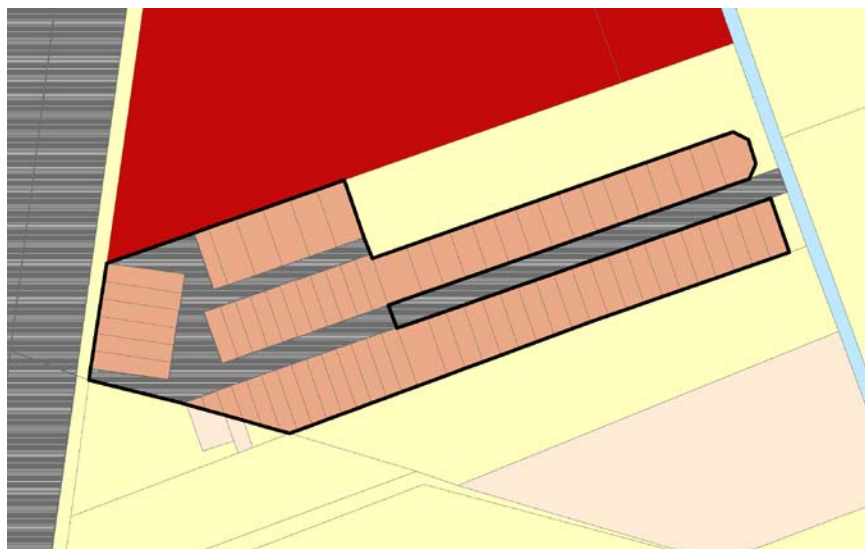
國土功能分區示意圖 (二階)



非都市土地分區



非都市土地編定



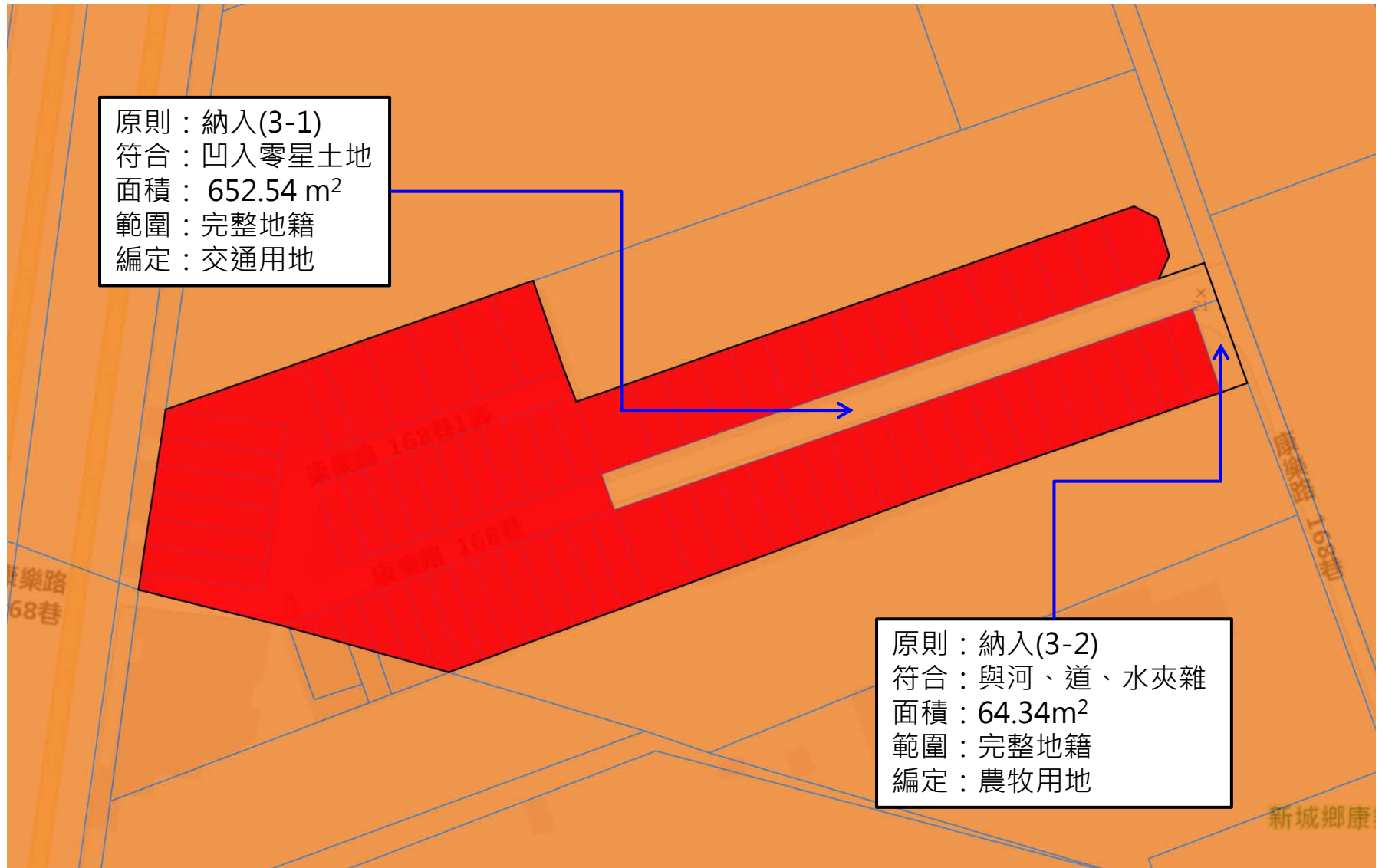
現況圖





# 新城鄉-編號01-05

調整後鄉村區單元範圍



 原鄉村區範圍  調整後鄉村區單元範圍





# 新城鄉-編號01-06

## 調整後鄉村區單元範圍

原則：納入(3-2)  
符合：與河、道、水夾雜  
面積：61.29 m<sup>2</sup>  
範圍：完整地籍  
編定：農牧用地

原則：納入(3-2)  
符合：與河、道、水夾雜  
面積：748.01 m<sup>2</sup>  
範圍：完整地籍  
編定：農牧用地

原則：納入(4-1)  
符合：由產業道路、既成巷道等區隔者  
範圍：完整地籍  
編定：交通用地

原則：納入(3-1)  
符合：凹入零星土地  
面積：882.60 m<sup>2</sup>  
範圍：完整地籍  
編定：農牧用地

原則：納入(4-1)  
符合：由產業道路、既成巷道等區隔者  
範圍：完整地籍  
編定：水利用地

原則：納入(4-1)  
符合：由產業道路、既成巷道等區隔者  
範圍：完整地籍  
編定：交通用地

原則：納入(3-1)  
符合：凹入零星土地  
面積：652.54 m<sup>2</sup>  
範圍：部分地籍  
編定：農牧用地

 原鄉村區範圍  調整後鄉村區單元範圍



# 新城鄉-編號01-07

大漢村

國土功能分區示意圖 (二階)



非都市土地分區



非都市土地編定

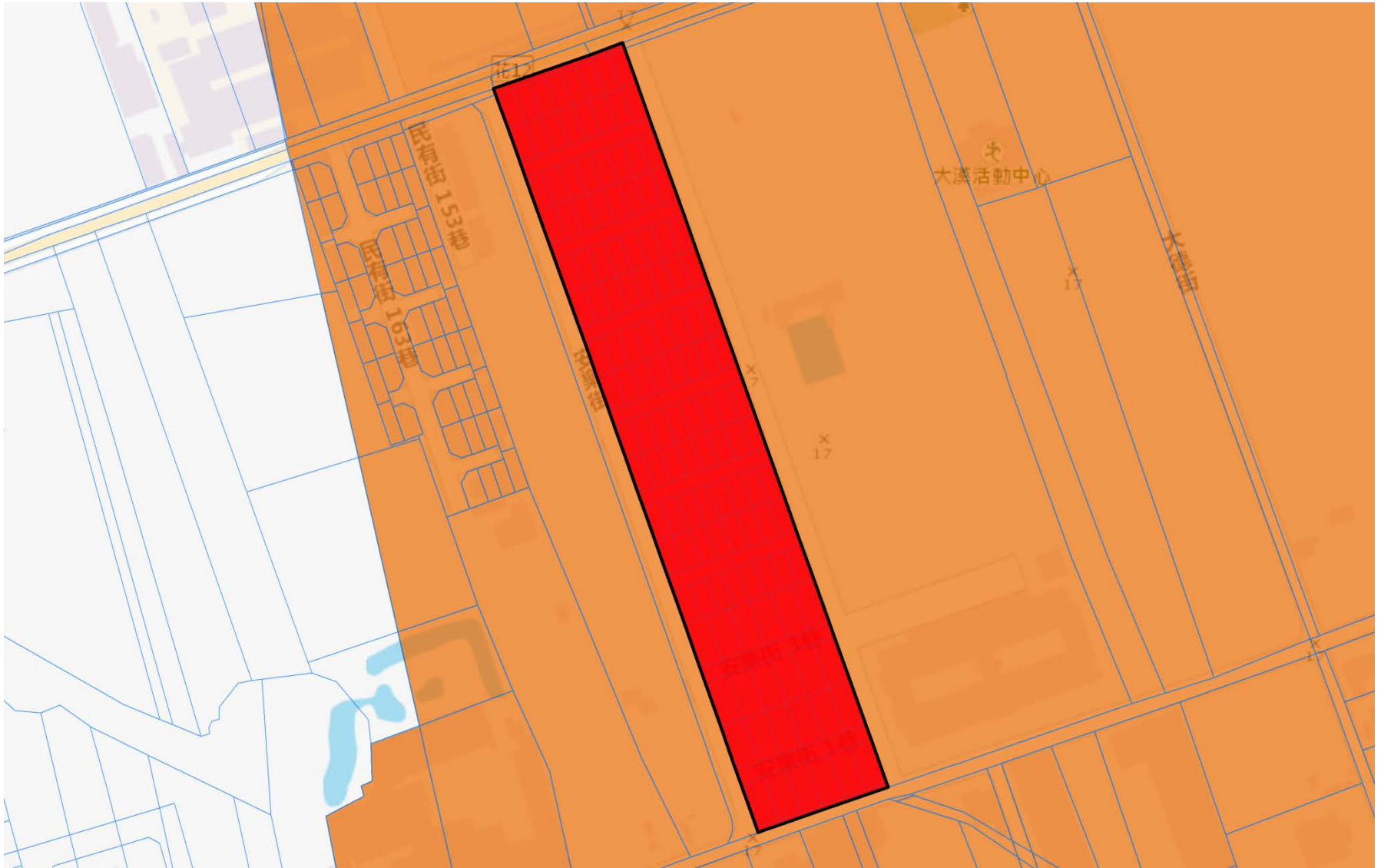


現況圖



# 新城鄉-編號01-07

調整後鄉村區單元範圍



原鄉村區範圍

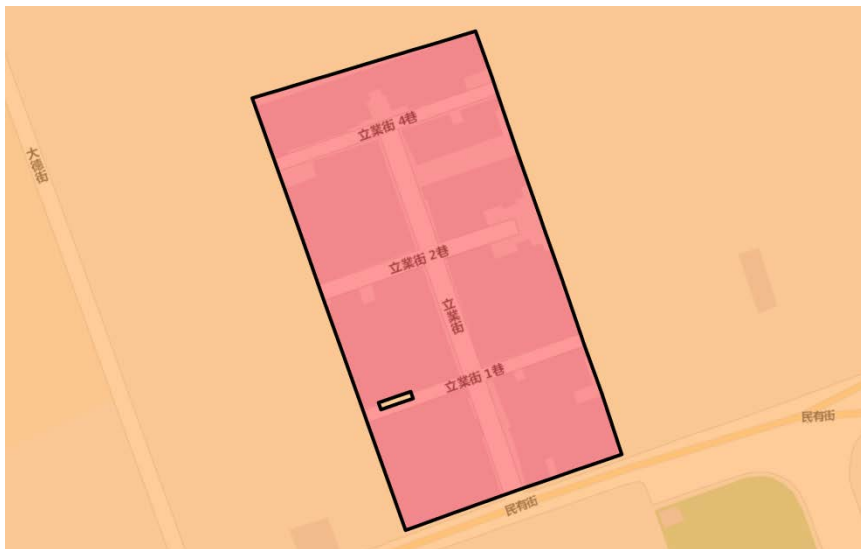
調整後鄉村區單元範圍



# 新城鄉-編號01-08

大漢村

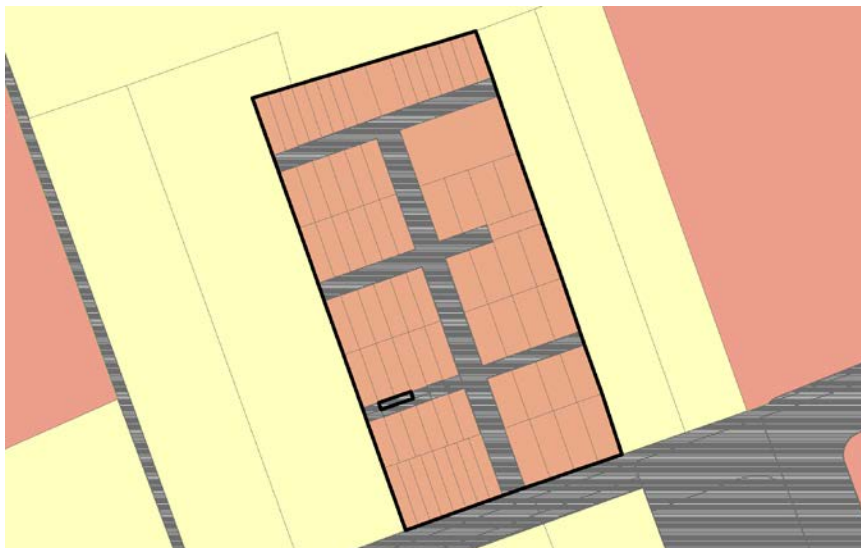
國土功能分區示意圖 (二階)



非都市土地分區



非都市土地編定

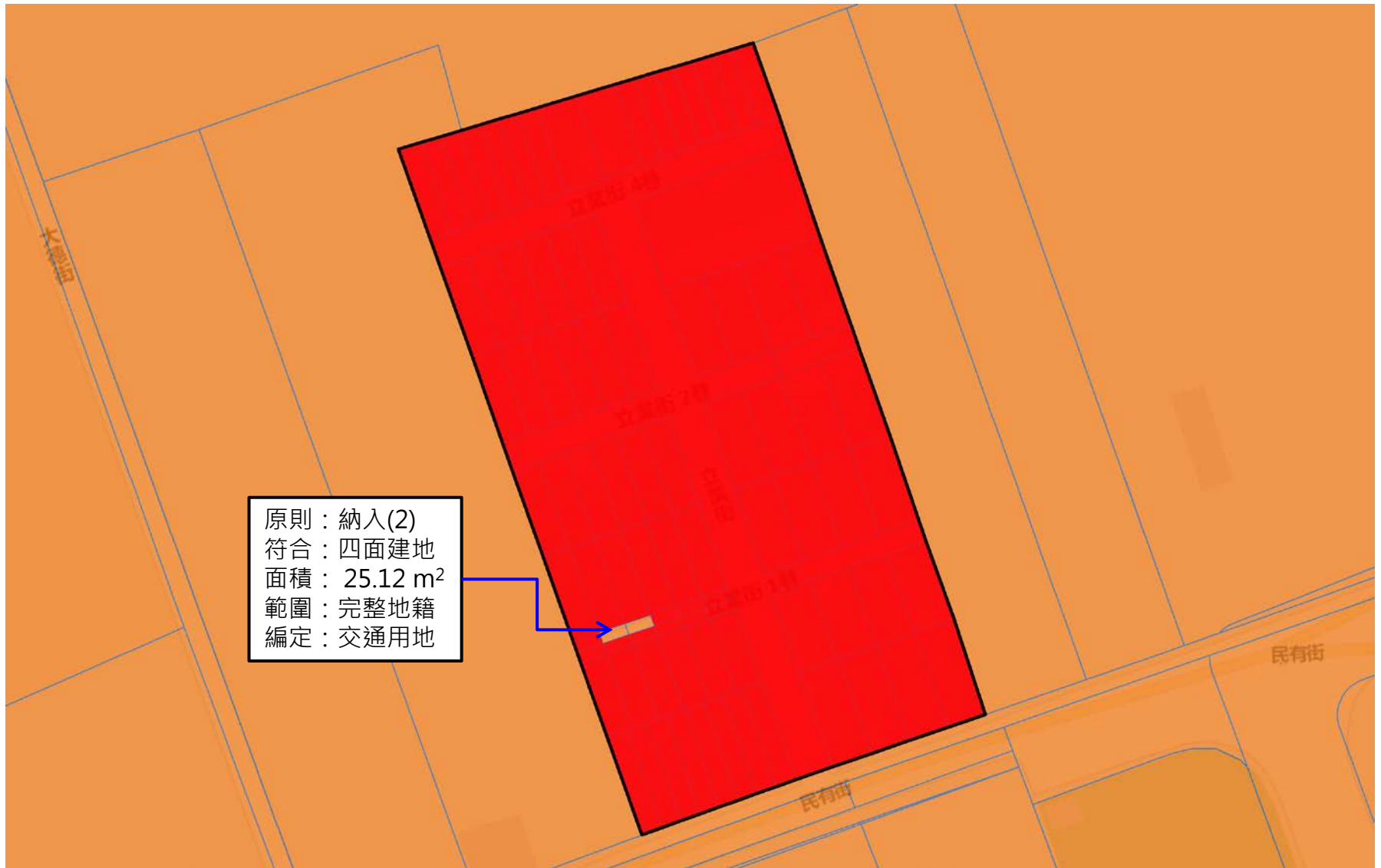


現況圖



# 新城鄉-編號01-08

調整後鄉村區單元範圍



■ 原鄉村區範圍

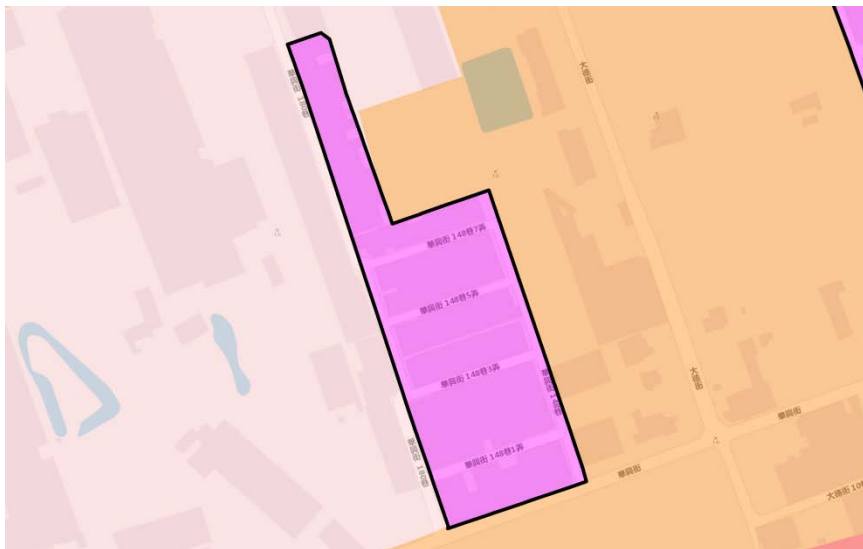
□ 調整後鄉村區單元範圍



# 新城鄉-編號01-09

大漢村

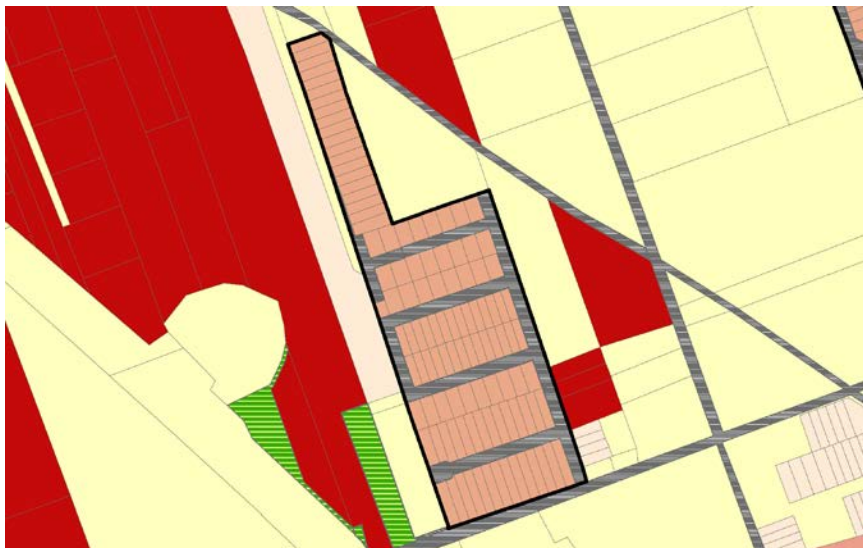
國土功能分區示意圖 (二階)



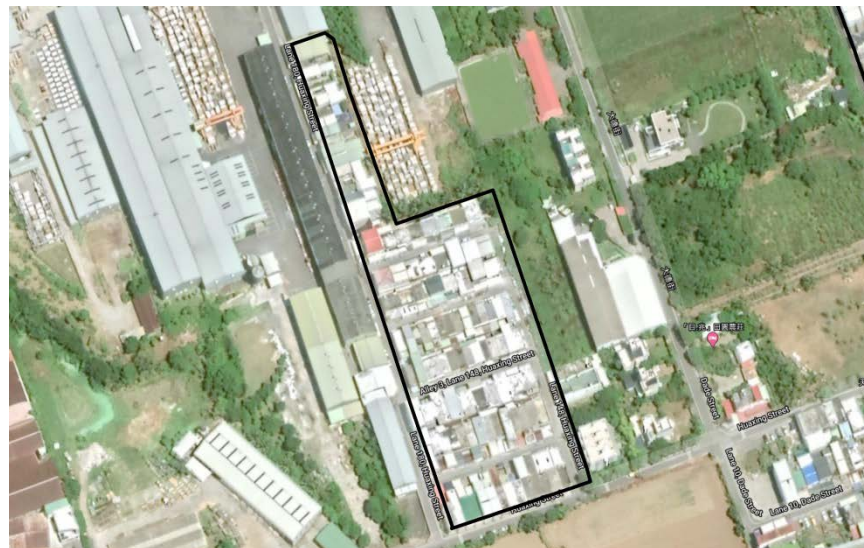
非都市土地分區



非都市土地編定

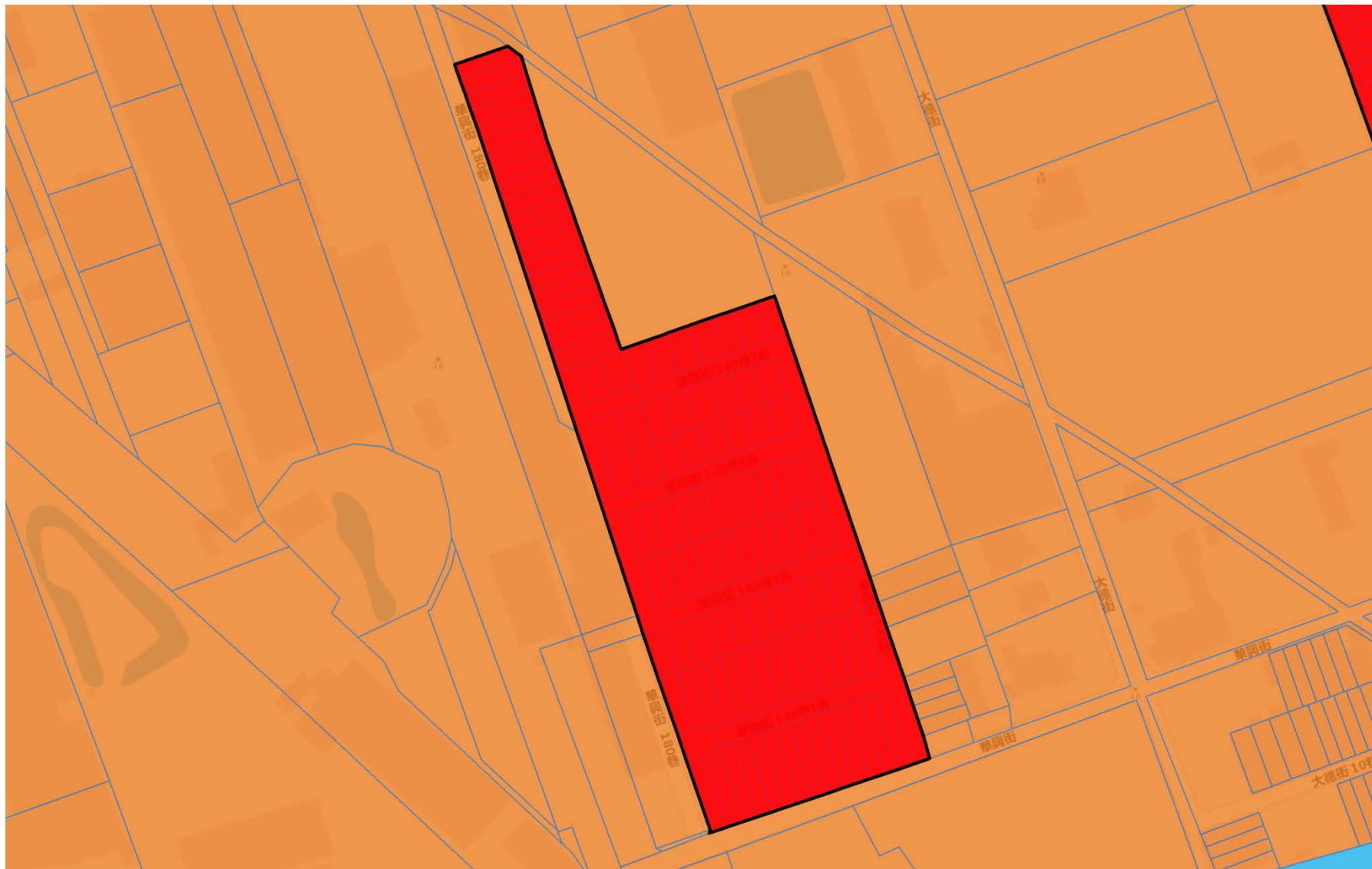


現況圖



# 新城鄉-編號01-09

調整後鄉村區單元範圍



■ 原鄉村區範圍

□ 調整後鄉村區單元範圍



# 新城鄉-編號01-10

大漢村

國土功能分區示意圖 (二階)



非都市土地編定



非都市土地分區



現況圖



# 新城鄉-編號01-10

調整後鄉村區單元範圍



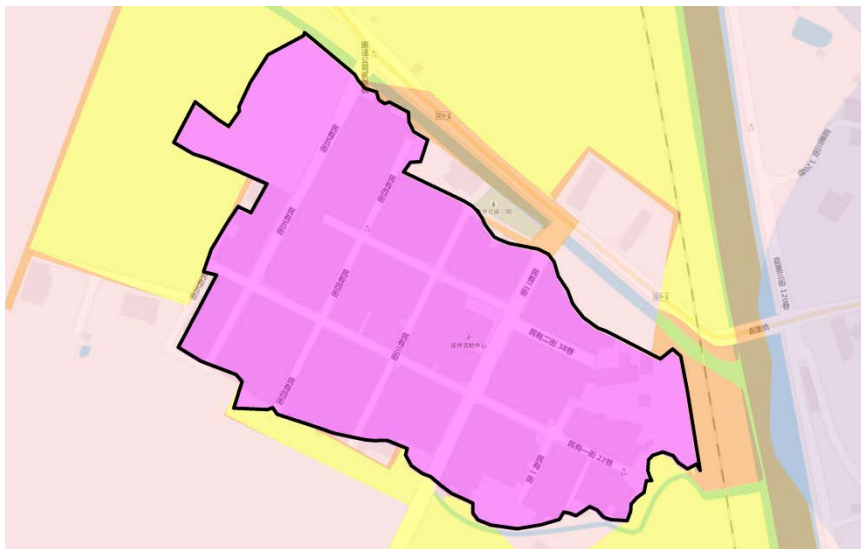
 原鄉村區範圍  調整後鄉村區單元範圍



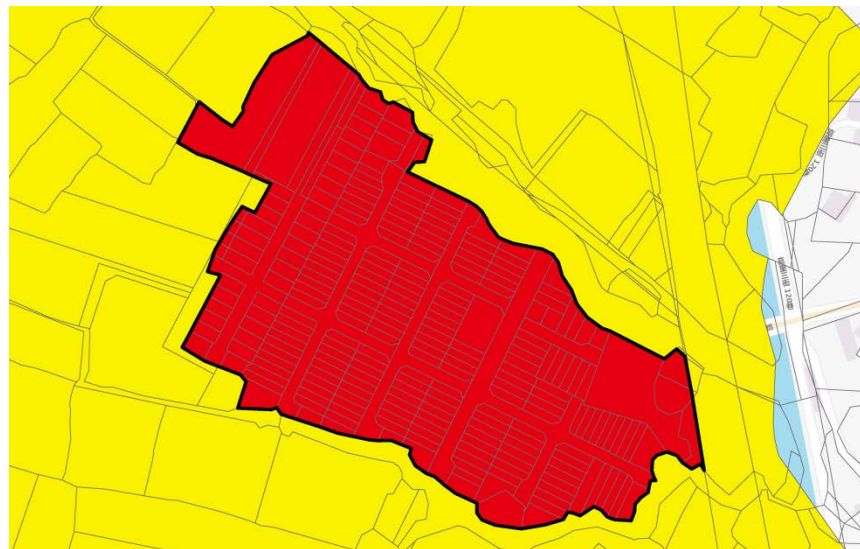
# 新城鄉-編號01-11

佳林村

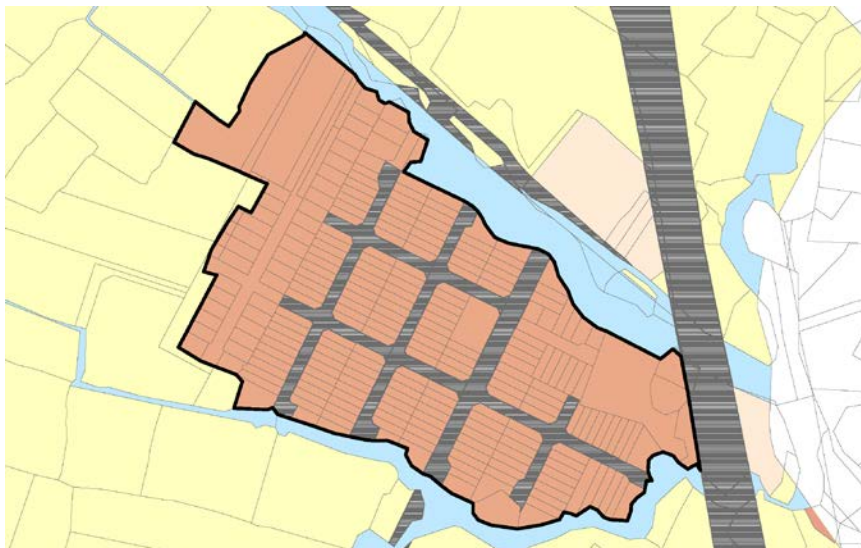
國土功能分區示意圖 (二階)



非都市土地分區



非都市土地編定

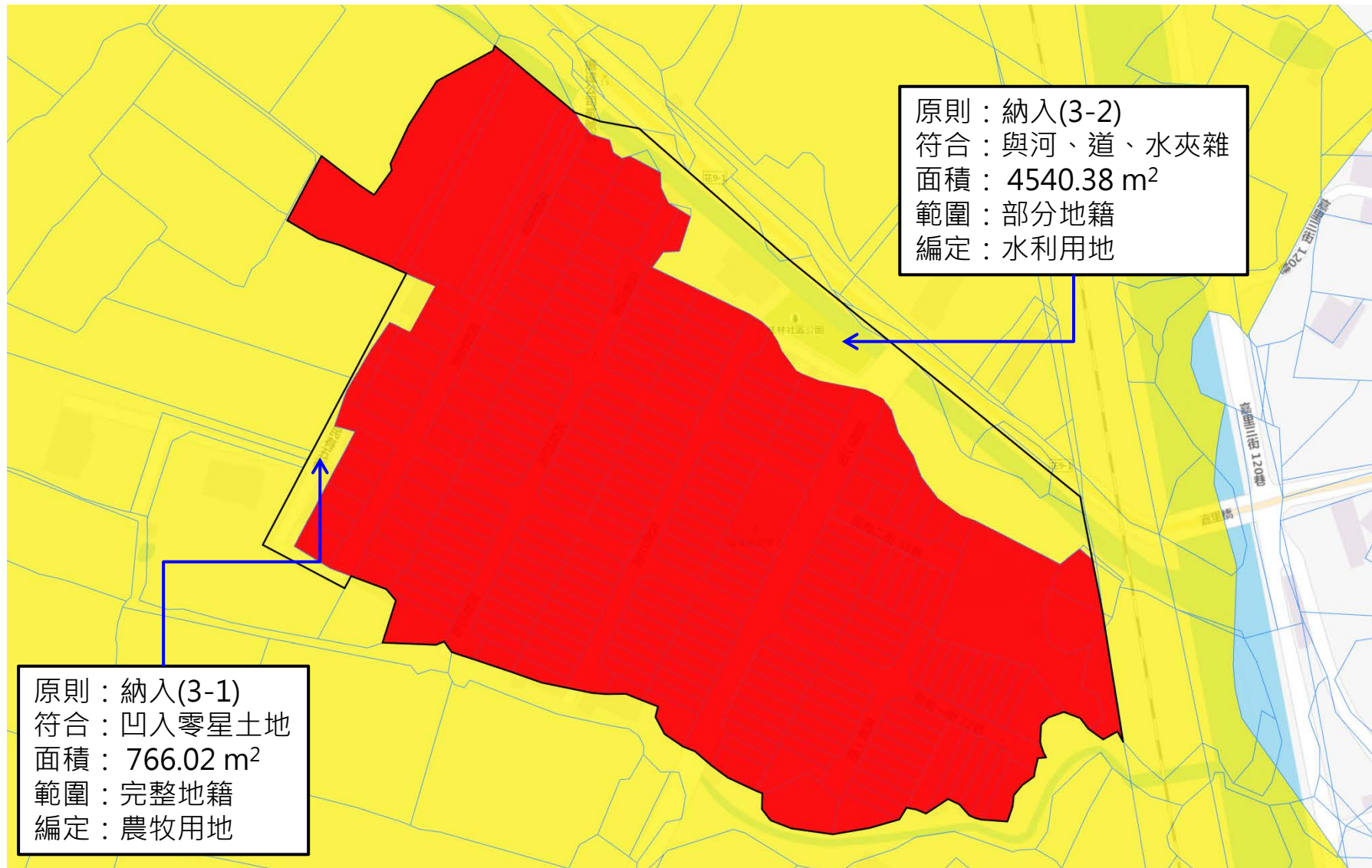


現況圖



# 新城鄉-編號01-11

調整後鄉村區單元範圍



原鄉村區範圍

調整後鄉村區單元範圍



# 花蓮縣鄉村區單元基本圖

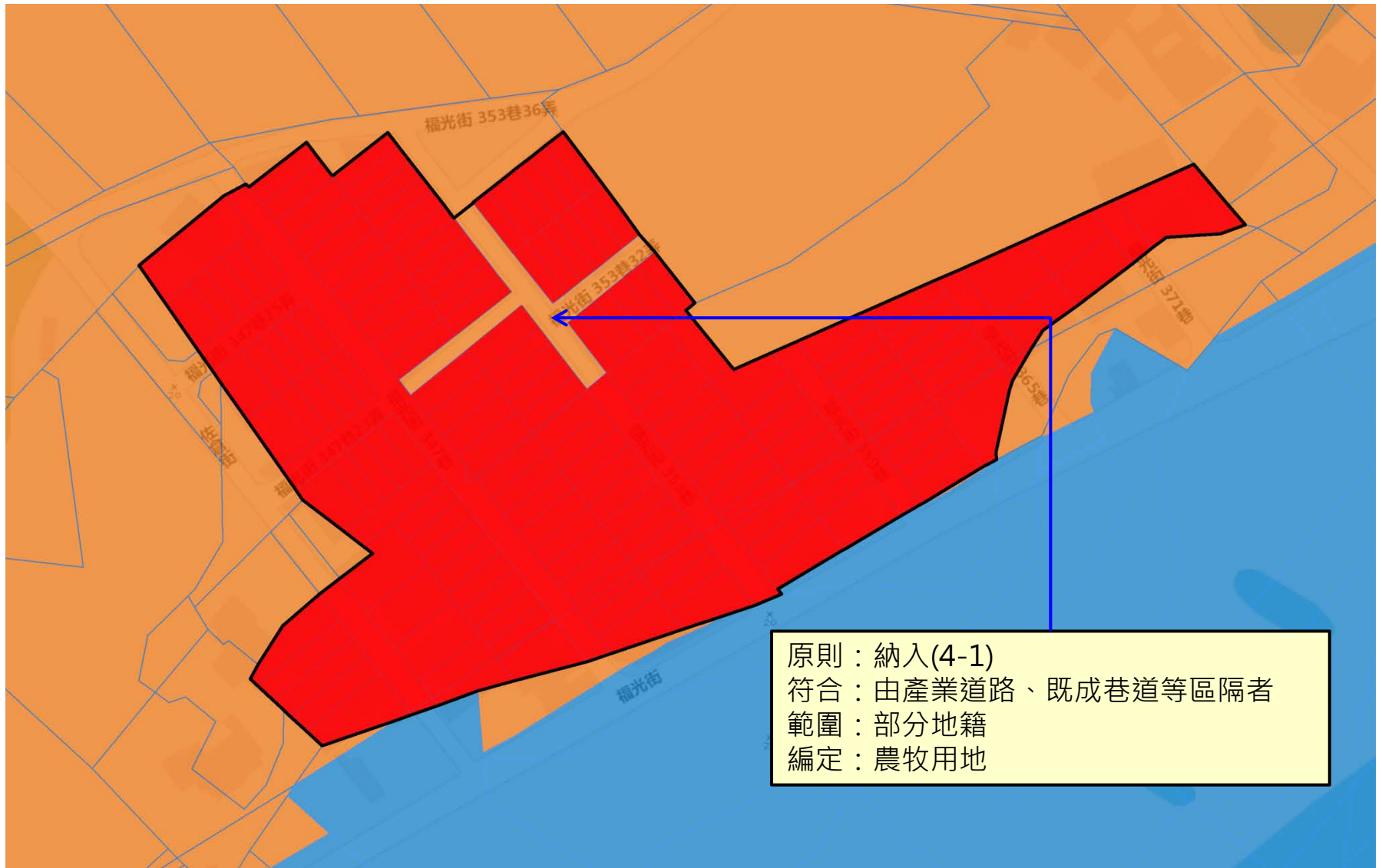
## 花蓮市

### 劃設紀錄



# 花蓮市-編號02-01

調整後鄉村區單元範圍



■ 原鄉村區範圍

□ 調整後鄉村區單元範圍

# 花蓮縣鄉村區單元基本圖

## 吉安鄉

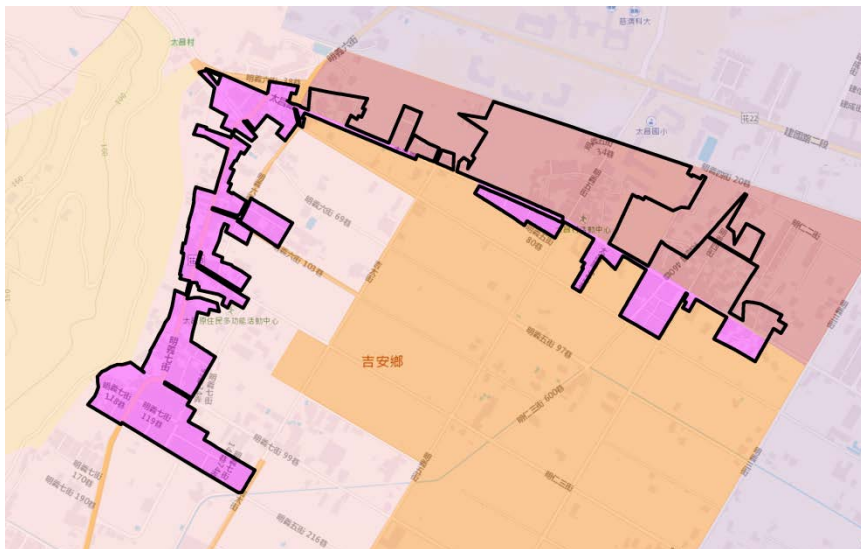
### 劃設紀錄



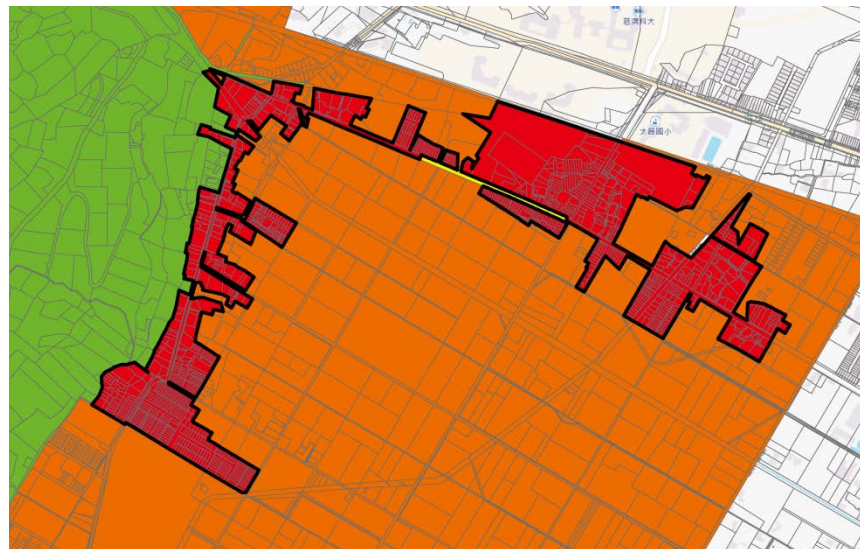
# 吉安鄉03-01

# 太昌村

國土功能分區示意圖 (二階)



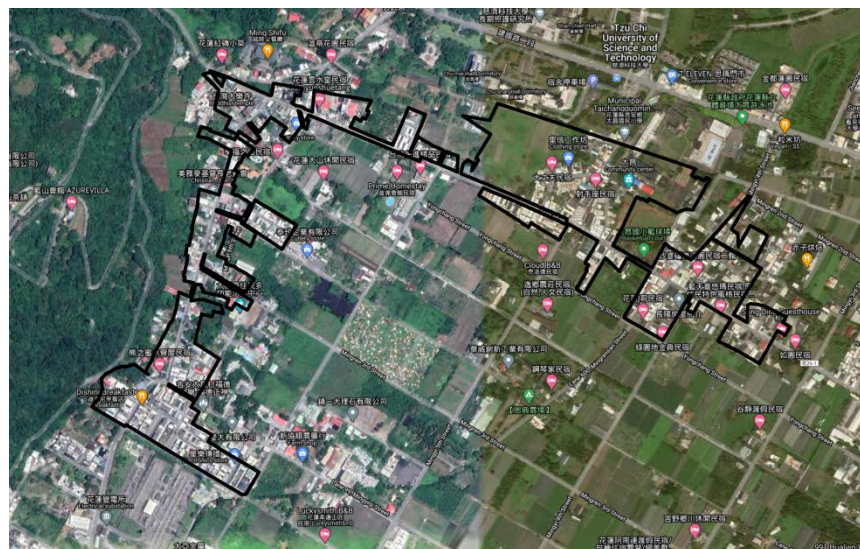
非都市土地分區



非都市土地編定



現況圖

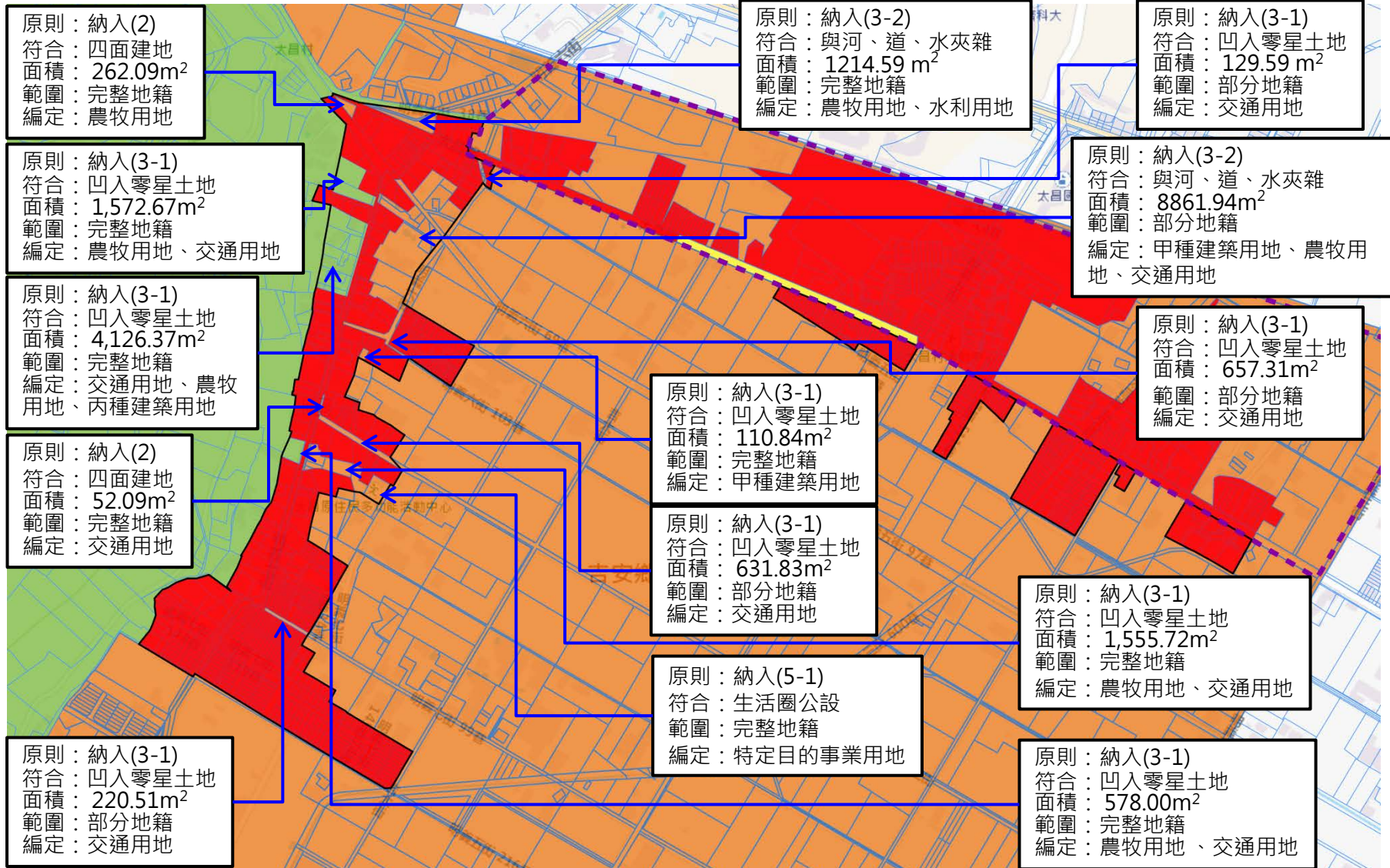




# 吉安鄉03-01

納入鄉村區單元應計面積之累計面積超過1公頃且未達鄉村區原面積50%提會討論

調整後鄉村區單元範圍



■ 原鄉村區範圍

□ 調整後鄉村區單元範圍

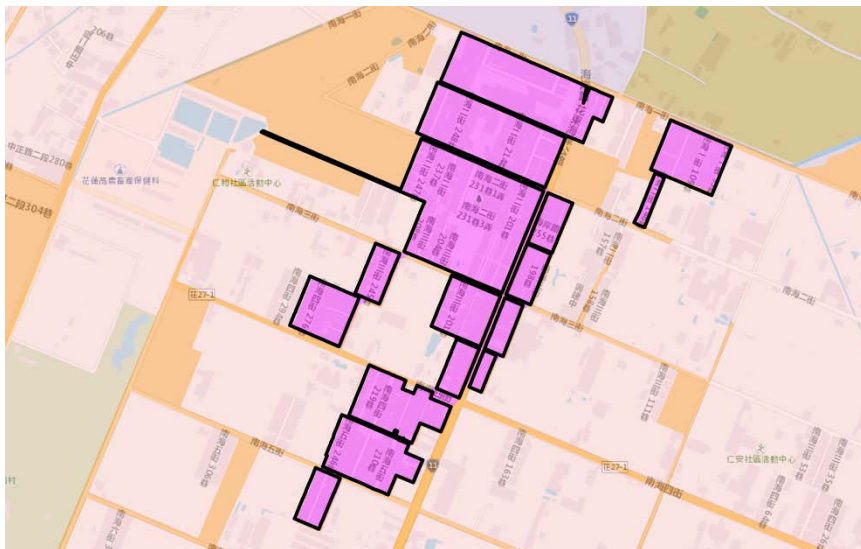
□ 城2-3(配合整併及擴大  
大花蓮都市計畫)



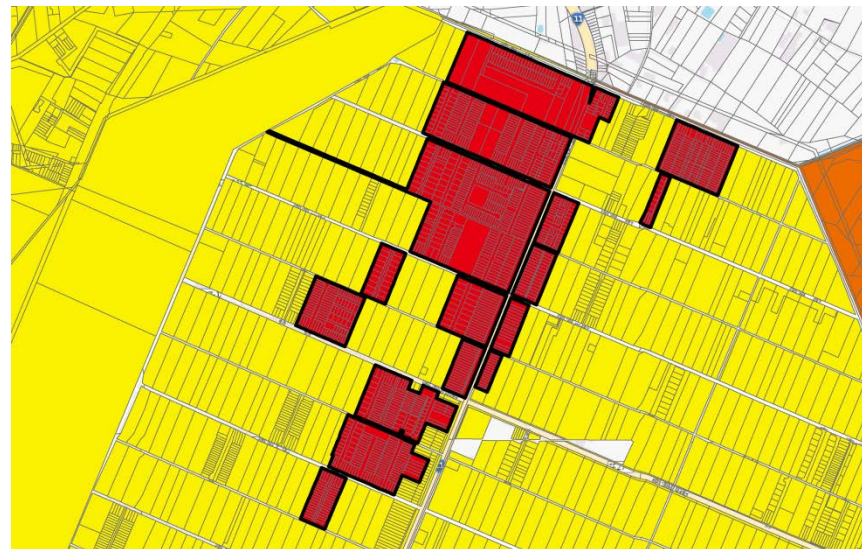
# 吉安鄉03-02

仁和村、仁安村

國土功能分區示意圖 (二階)



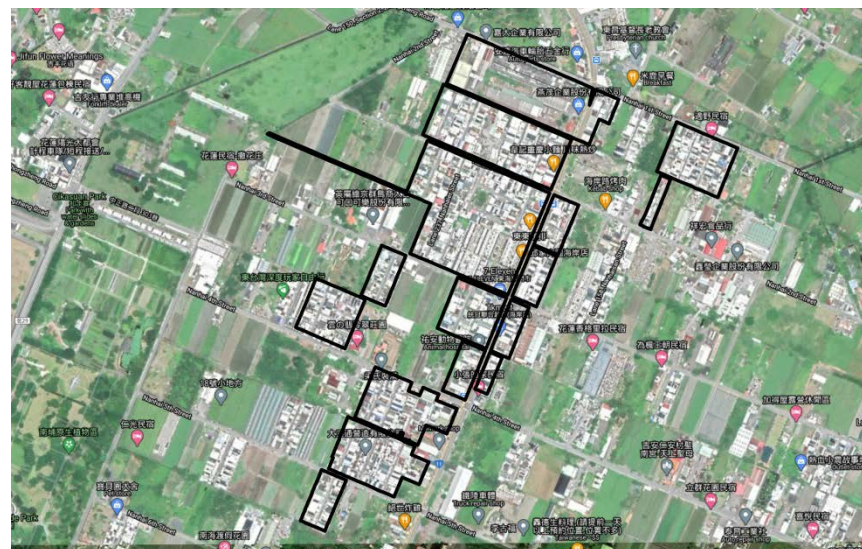
非都市土地分區



非都市土地編定



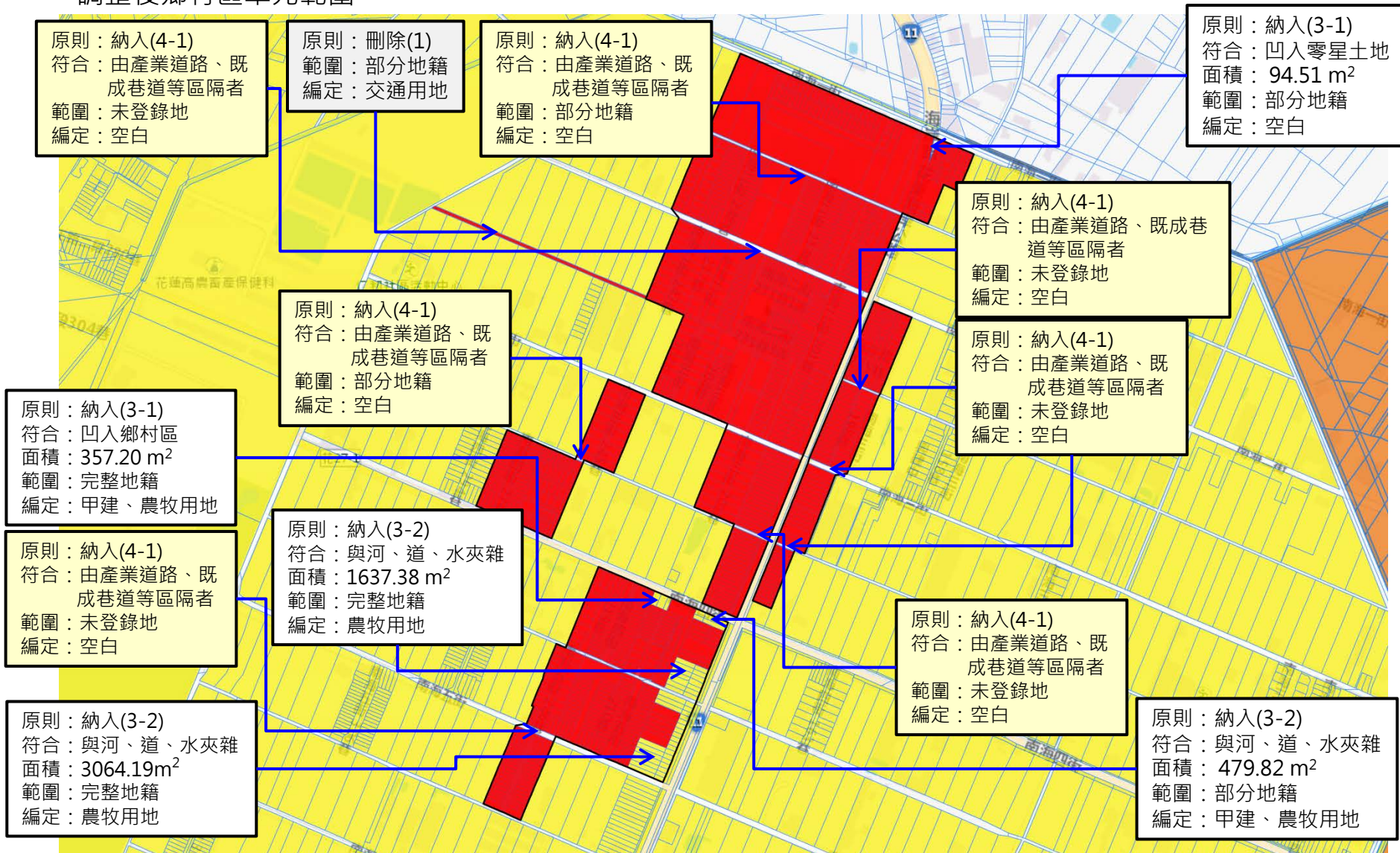
現況圖





# 吉安鄉03-02

## 調整後鄉村區單元範圍



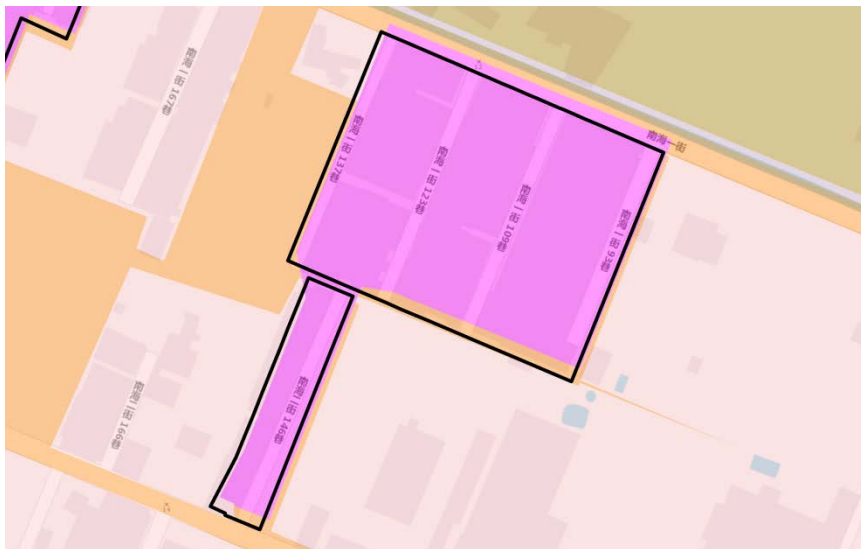
■ 原鄉村區範圍    □ 調整後鄉村區單元範圍



# 吉安鄉03-03

仁安村

國土功能分區示意圖 (二階)



非都市土地分區



非都市土地編定



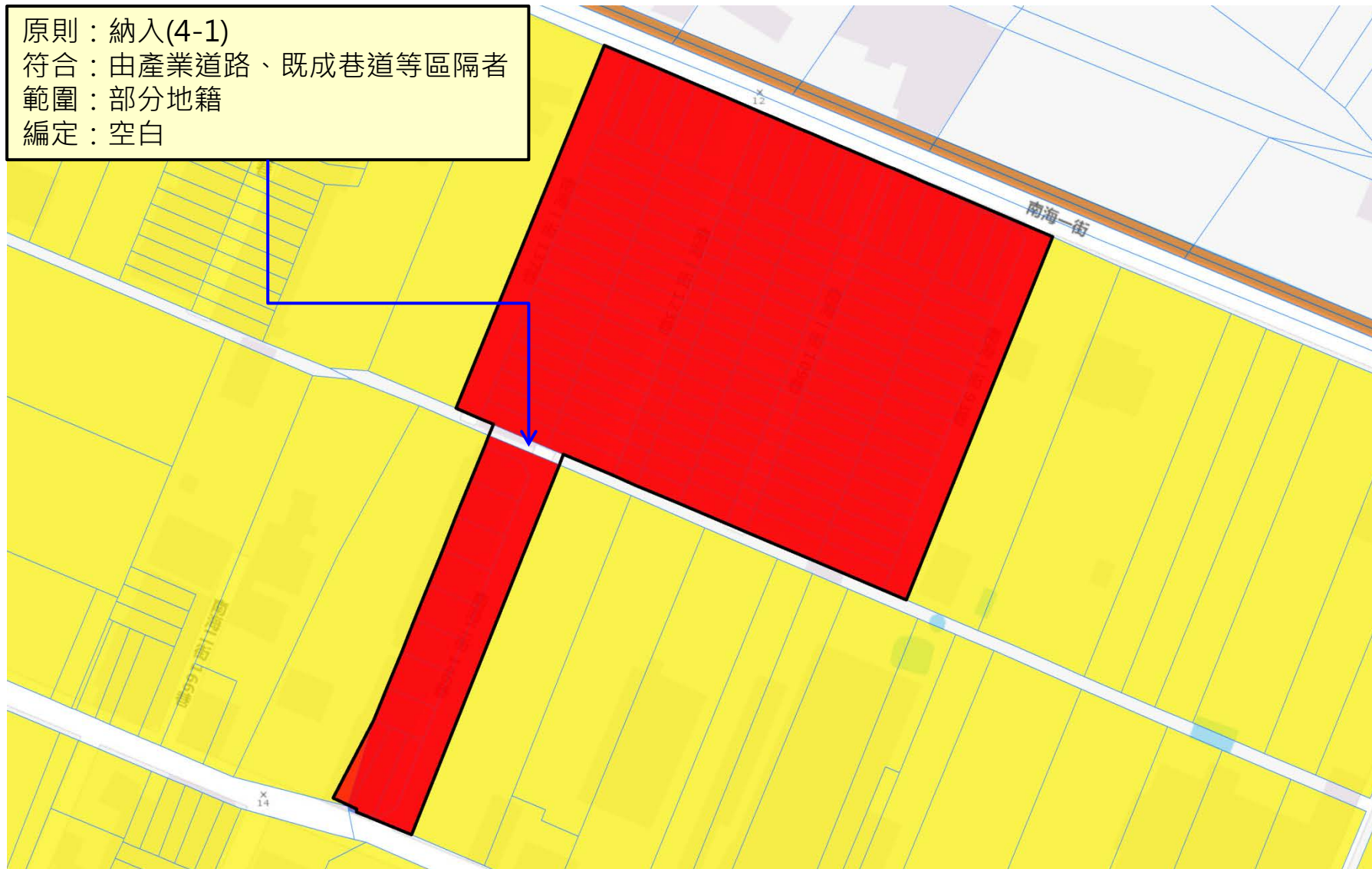
現況圖



# 吉安鄉03-03

調整後鄉村區單元範圍

原則：納入(4-1)  
符合：由產業道路、既成巷道等區隔者  
範圍：部分地籍  
編定：空白



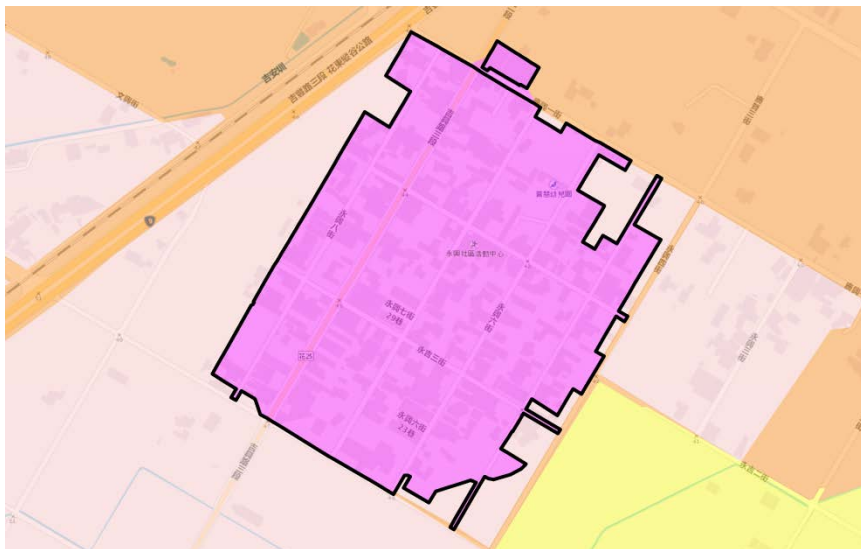
原鄉村區範圍 調整後鄉村區單元範圍



# 吉安鄉03-04

永興村、稻香村

國土功能分區示意圖 (二階)



非都市土地分區



非都市土地編定



現況圖

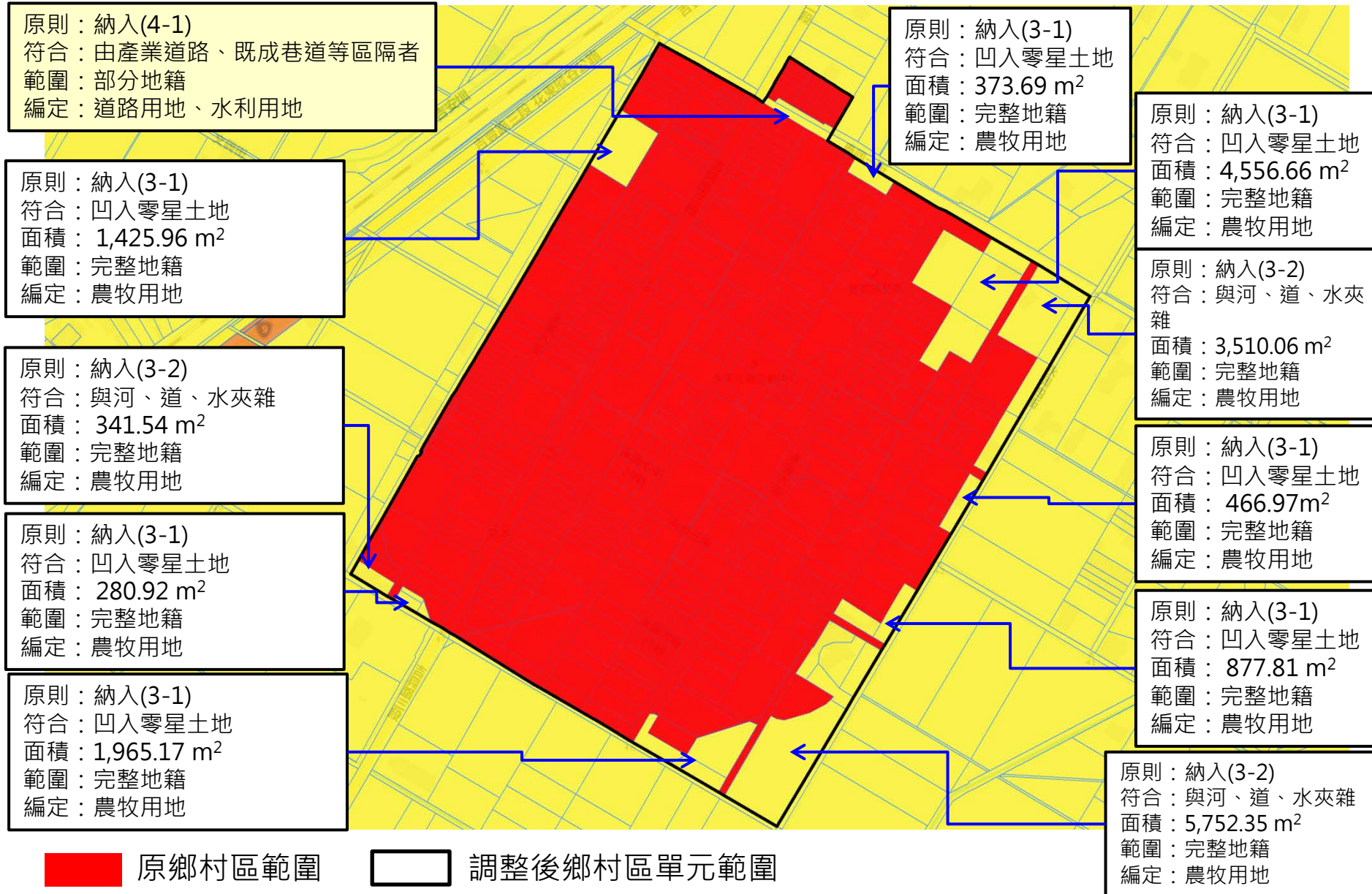




# 吉安鄉03-04

納入鄉村區單元應計面積之累計面積超過1公頃且未達鄉村區原面積50%提會討論

## 調整後鄉村區單元範圍





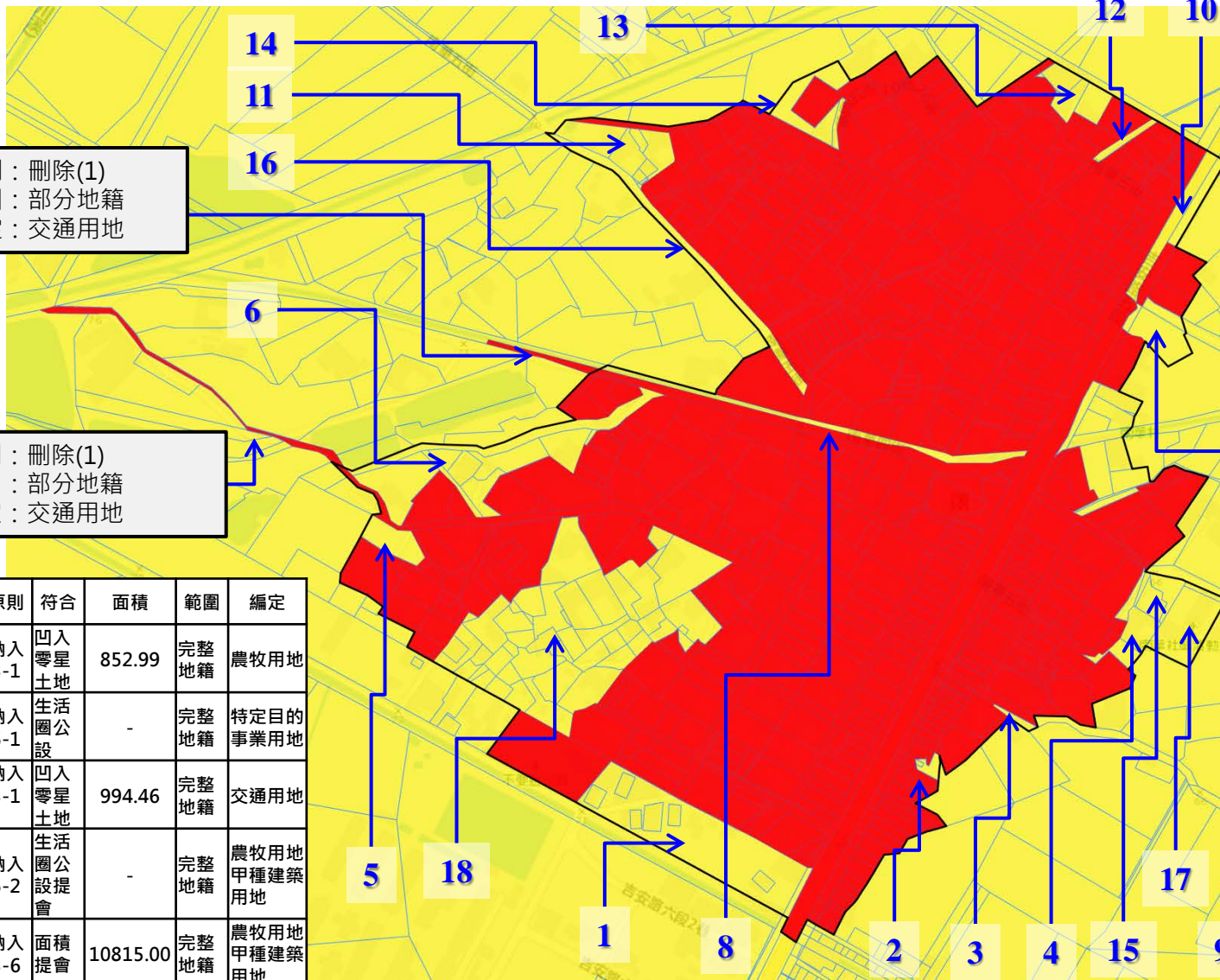




# 吉安鄉03-05

納入鄉村區單元應計面積之累計面積超過1公頃且未達鄉村區原面積50%提會討論

調整後鄉村區單元範圍



標註	原則	符合	面積	範圍	編定
1	納入3-2	與河、道、夾雜	4403.82	完整地籍	農牧用地 甲種建築用地
2	納入3-1	凹入零星土地	144.29	完整地籍	農牧用地 甲種建築用地
3	納入3-1	凹入零星土地	103.42	完整地籍	農牧用地
4	納入3-1	凹入零星土地	775.74	完整地籍	農牧用地 交通用地
5	納入3-1	凹入零星土地	551.15	完整地籍	農牧用地
6	納入3-2	與河、道、夾雜	3807.61	完整地籍	農牧用地 甲種建築用地
7	納入3-1	凹入零星土地	2235.19	完整地籍	農牧用地 甲種建築用地、 交通用地
8	納入3-1	凹入零星土地	840.40	部分地籍	水利用地
9	納入3-1	凹入零星土地	898.70	完整地籍	農牧用地 交通用地
10	納入3-1	凹入零星土地	1001.75	完整地籍	交通用地
11	納入3-2	與河、道、夾雜	1406.35	完整地籍	農牧用地 甲種建築用地
12	納入3-1	凹入零星土地	165.64	完整地籍	水利用地
13	納入3-1	凹入零星土地	840.88	完整地籍	農牧用地 甲種建築用地
14	納入3-1	凹入零星土地	852.99	完整地籍	農牧用地
15	納入5-1	生活圈公設	-	完整地籍	特定目的 事業用地
16	納入3-1	凹入零星土地	994.46	完整地籍	交通用地
17	納入5-2	生活圈公設提會	-	完整地籍	農牧用地 甲種建築用地
18	納入3-6	面積提會	10815.00	完整地籍	農牧用地 甲種建築用地

原則：刪除(1)  
範圍：部分地籍  
編定：交通用地

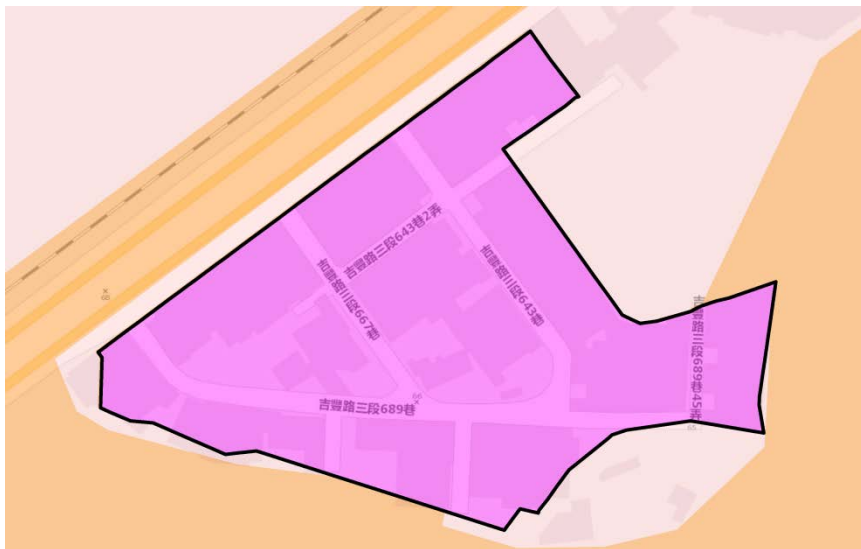
原則：刪除(1)  
範圍：部分地籍  
編定：交通用地

■ 原鄉村區範圍      □ 調整後鄉村區單元範圍

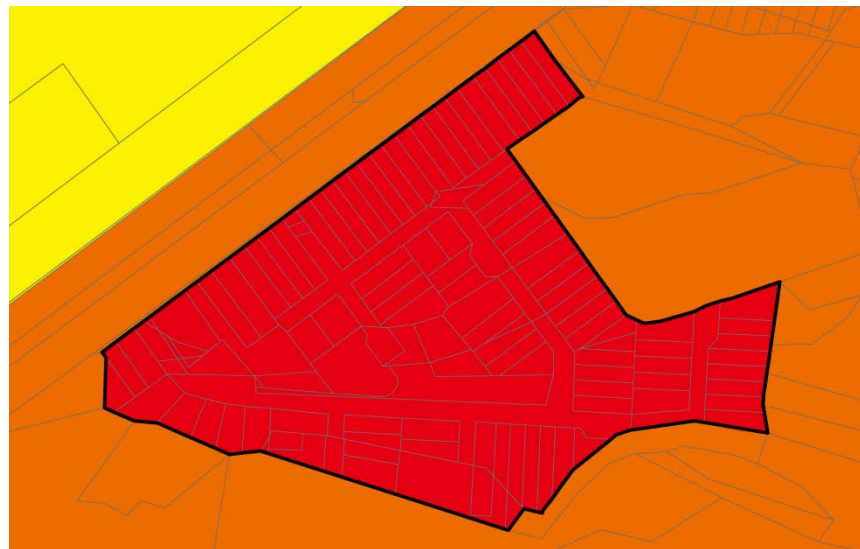
# 吉安鄉03-06

# 永興村

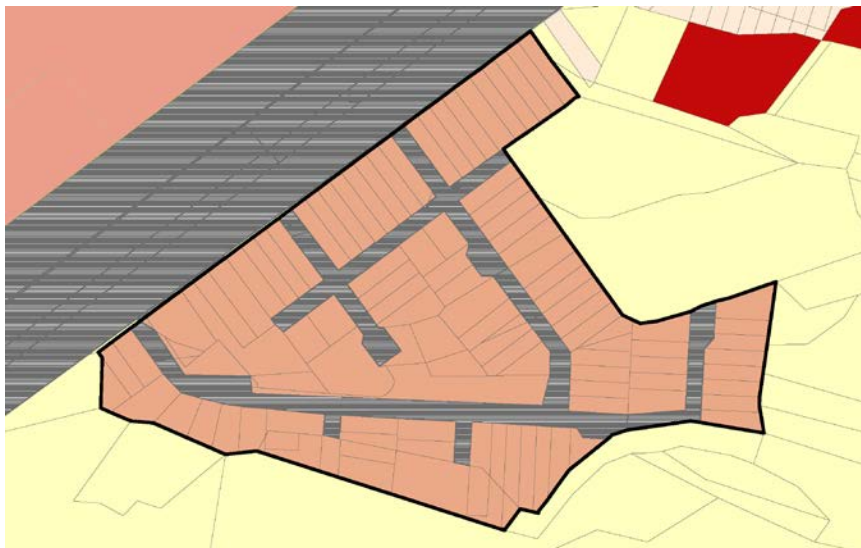
國土功能分區示意圖 (二階)



非都市土地分區



非都市土地編定



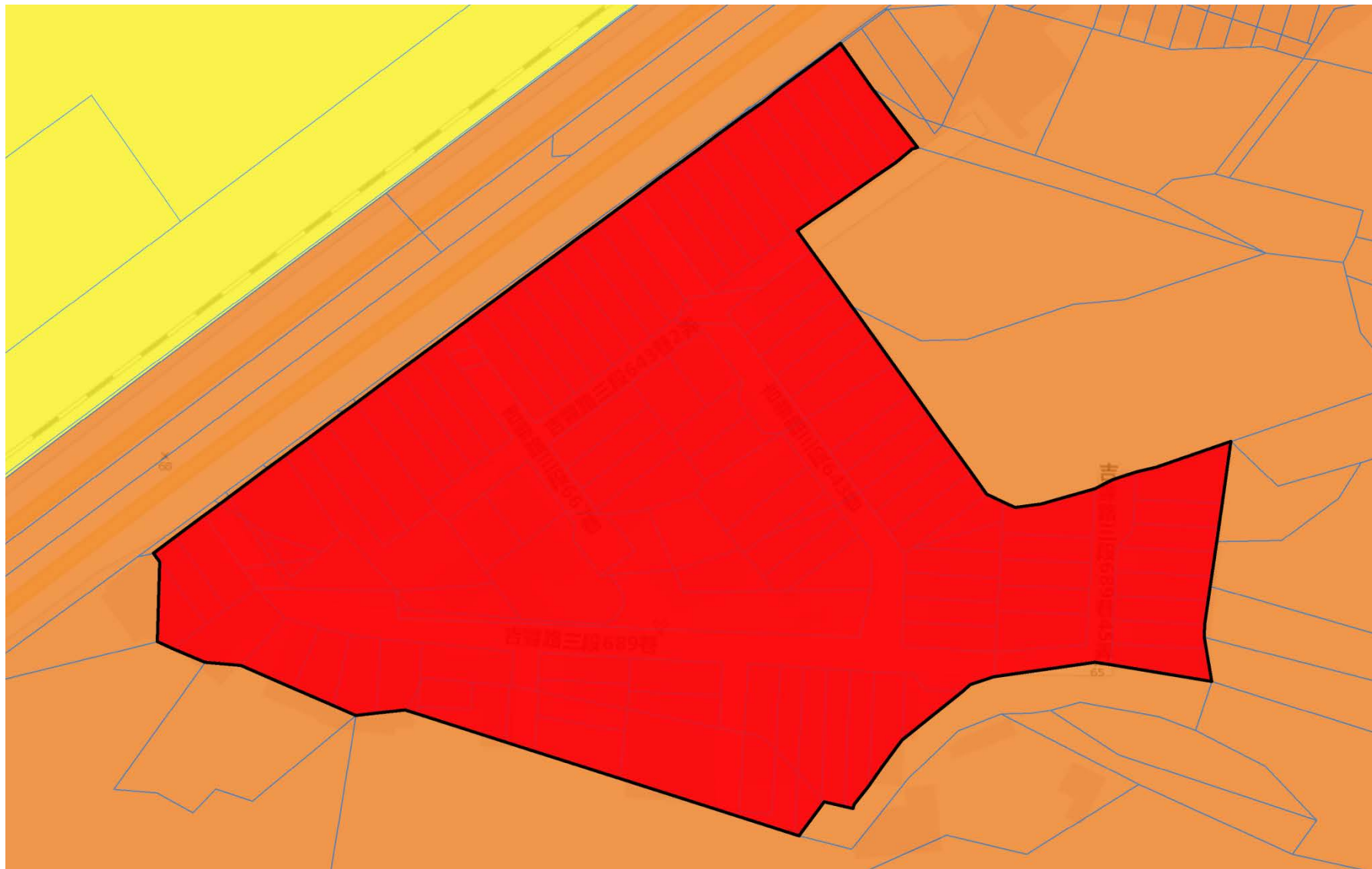
現況圖





# 吉安鄉03-06

調整後鄉村區單元範圍



■ 原鄉村區範圍

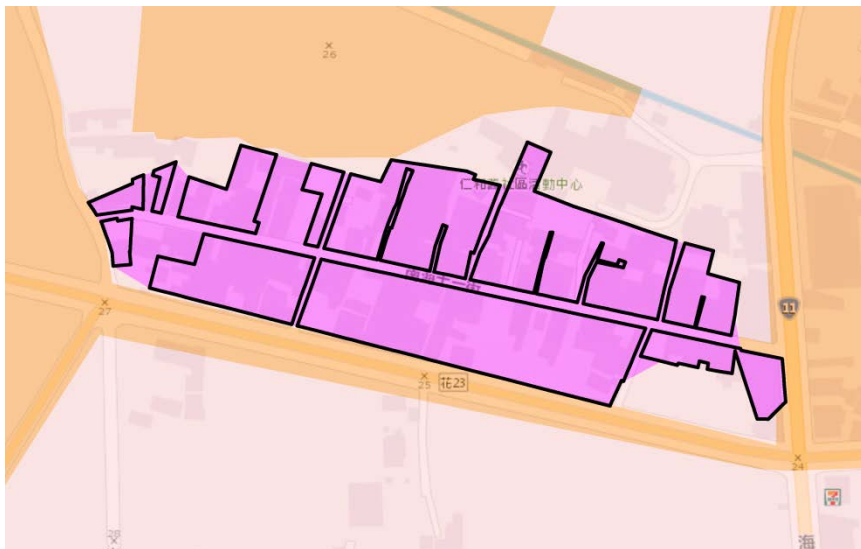
□ 調整後鄉村區單元範圍



# 吉安鄉03-07

# 仁和村

國土功能分區示意圖 (二階)



非都市土地分區



非都市土地編定

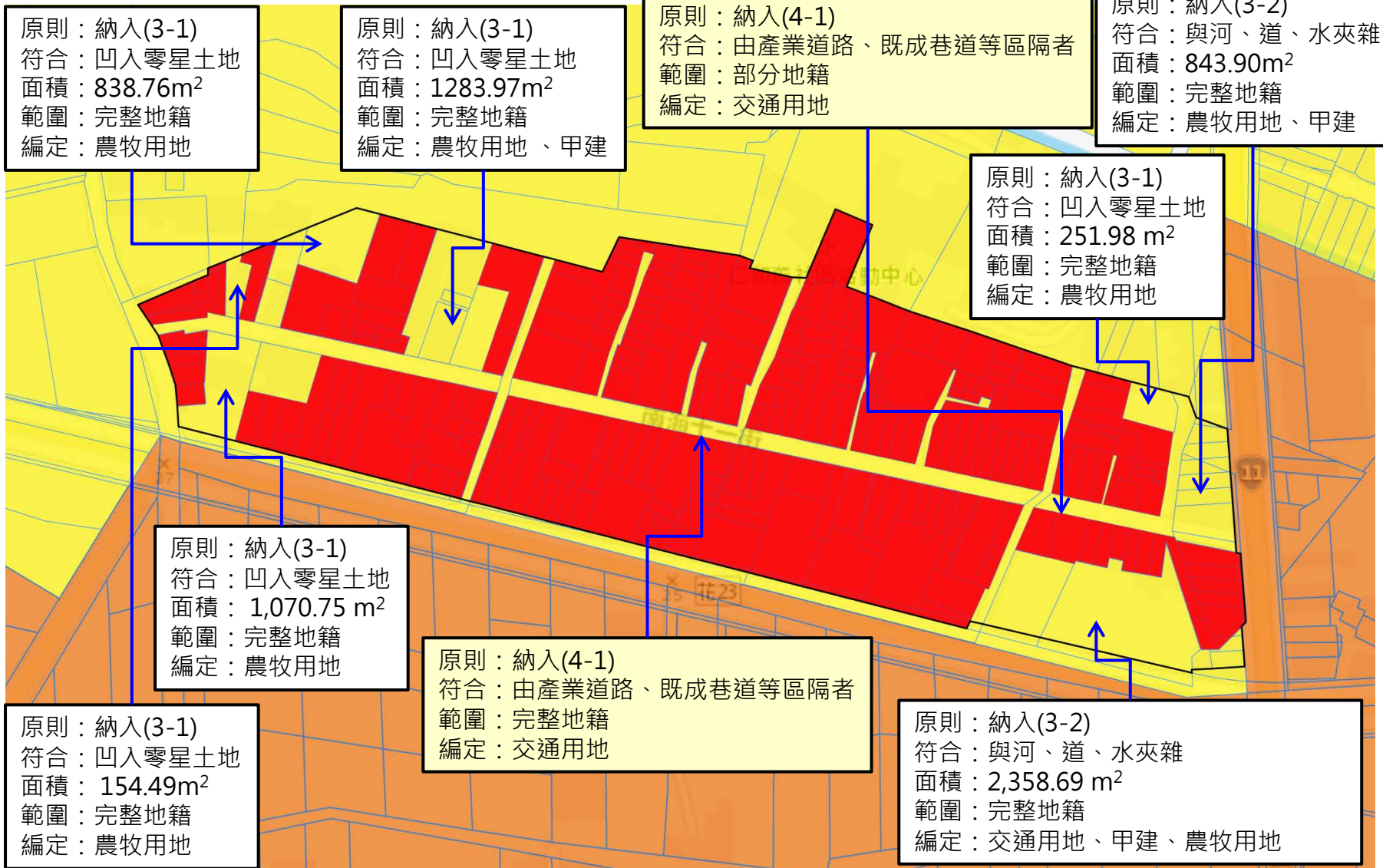


現況圖



# 吉安鄉03-07

## 調整後鄉村區單元範圍



■ 原鄉村區範圍    □ 調整後鄉村區單元範圍



# 花蓮縣鄉村區單元基本圖

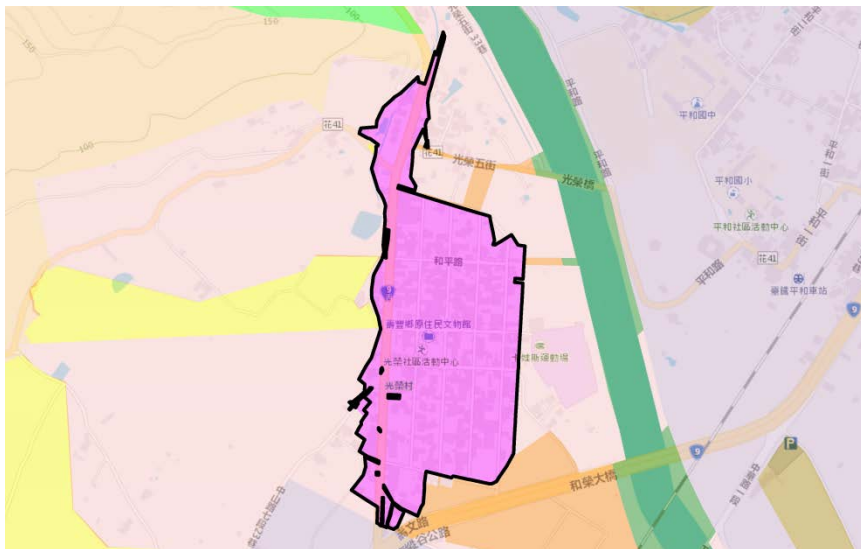
## 壽豐鄉

### 劃設紀錄

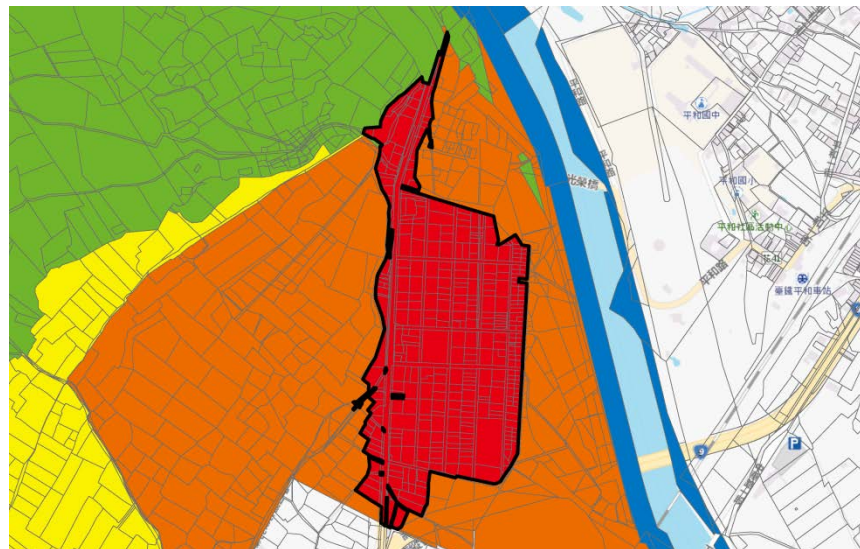
# 壽豐鄉04-01

# 光榮村

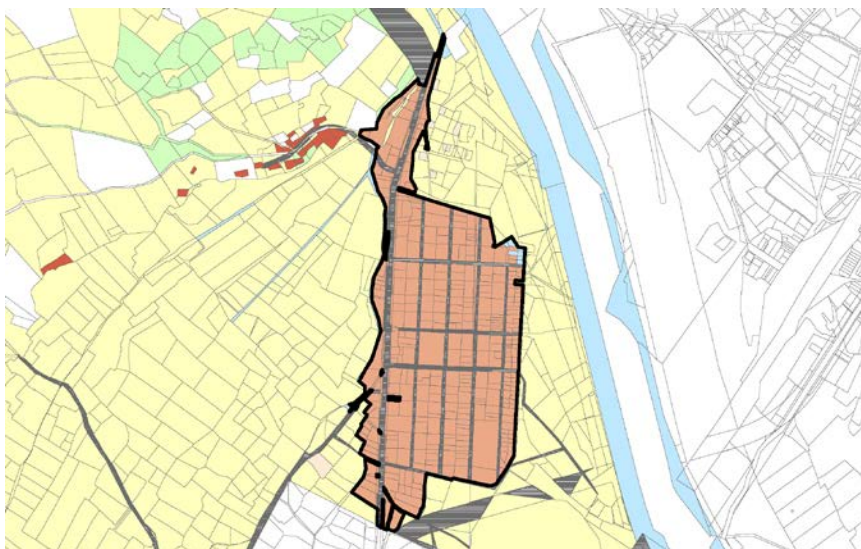
國土功能分區示意圖 (二階)



非都市土地分區



非都市土地編定



現況圖

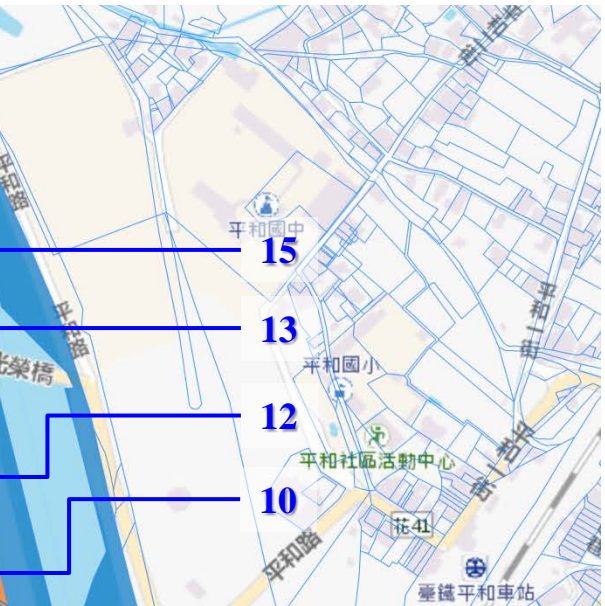
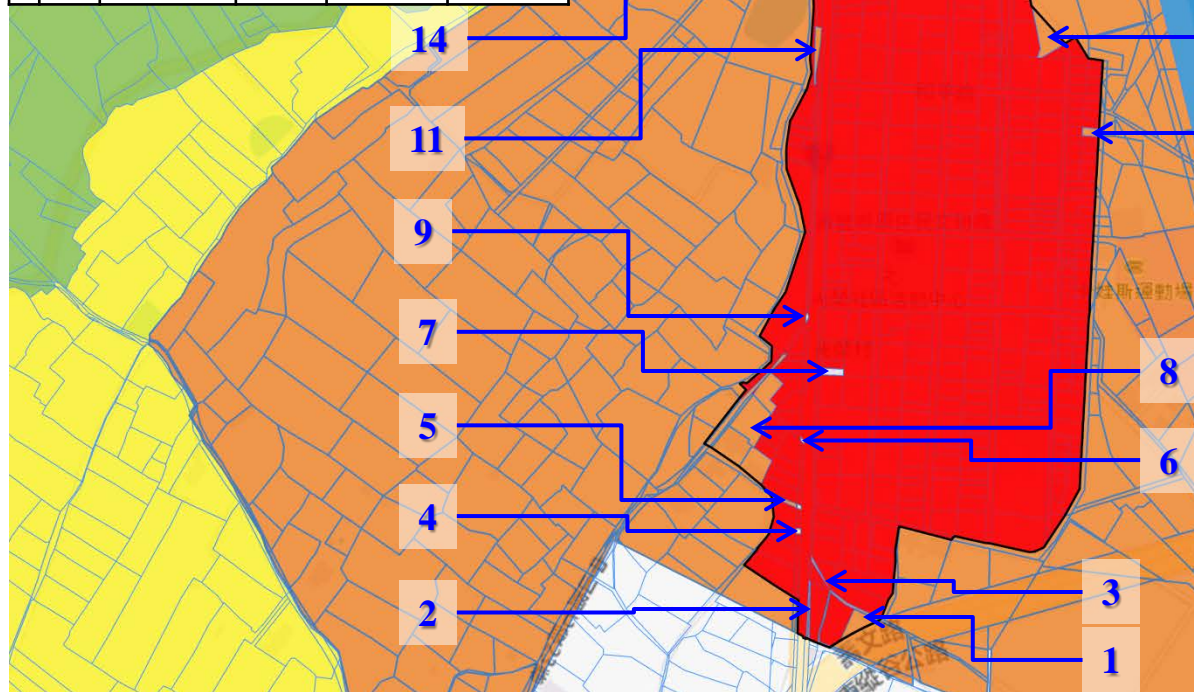




# 壽豐鄉04-01

調整後鄉村區單元範圍

標註	原則	符合	面積	範圍	編定
9	納入 2	四面建地	13.75	完整地籍	空白
10	納入 3-1	凹入零星土地	89.74	完整地籍	農牧用地
11	納入 2	四面建地	161.19	完整地籍	農牧用地
12	納入 3-1	凹入零星土地	453.27	完整地籍	農牧用地
13	納入 3-1	凹入零星土地	125.83	完整地籍	農牧用地
14	納入 3-2	與河、道、水夾雜	207.74	完整地籍	空白
15	納入 3-1	凹入零星土地	407.54	完整地籍	農牧用地



標註	原則	符合	面積	範圍	編定
1	納入 3-2	凹入零星土地	479.90	完整地籍	交通用地、農牧用地
2	納入 3-1	凹入零星土地	96.92	完整地籍	農牧用地
3	納入 2	四面建地	40.65	完整地籍	交通用地
4	納入 2	四面建地	18.27	完整地籍	空白
5	納入 3-1	凹入零星土地	91.19	部分地籍	交通用地、空白
6	納入 3-2	四面建地	10.34	完整地籍	空白
7	納入 2	四面建地	110.83	完整地籍	空白
8	納入 3-2	與河、道、水夾雜	2528.14	部分地籍	交通用地、農牧用地

原鄉村區範圍
  調整後鄉村區單元範圍



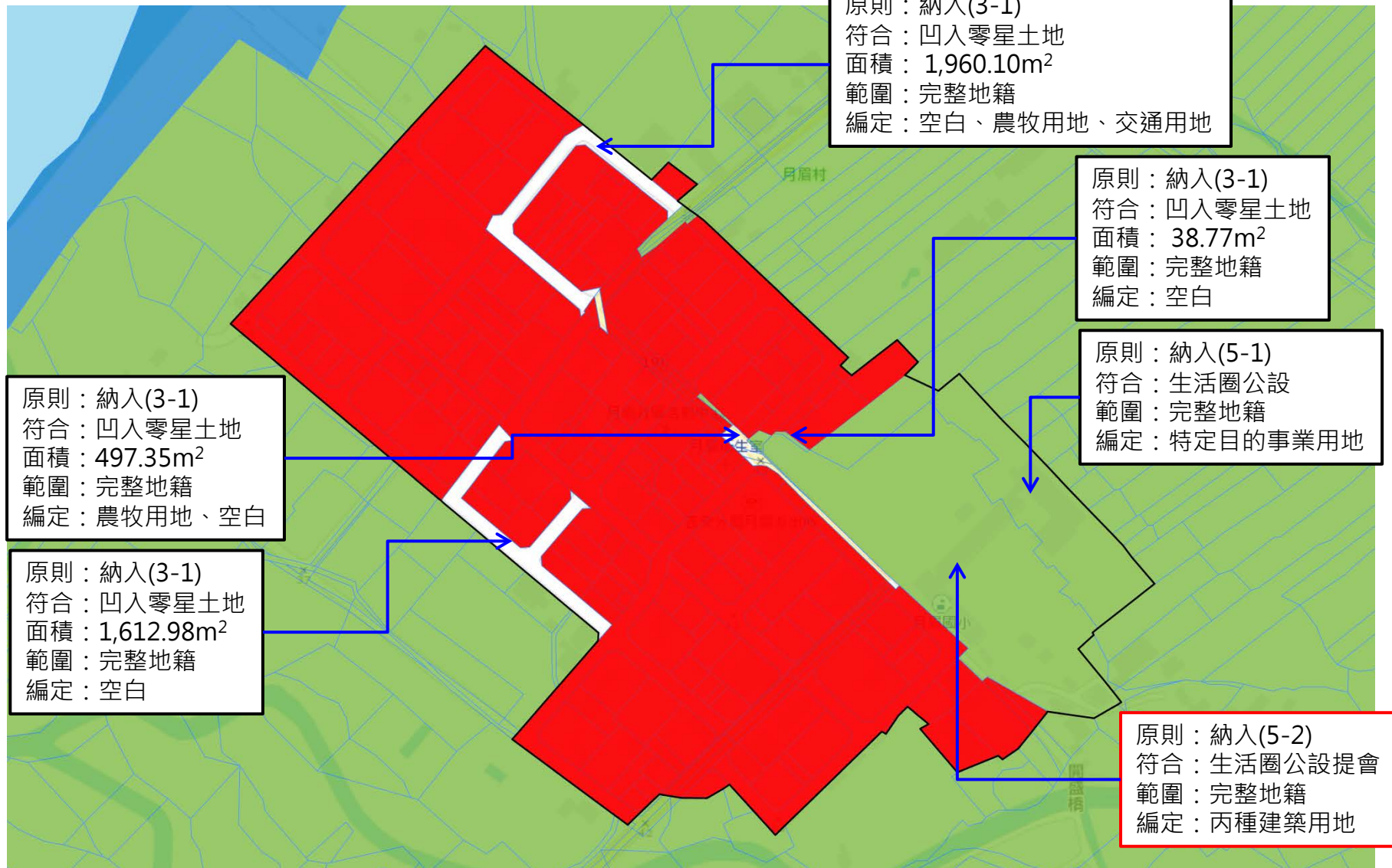




# 壽豐鄉04-02

納入鄉村區單元應計面積之累計面積超過1公頃且未達鄉村區原面積50%提會討論

調整後鄉村區單元範圍



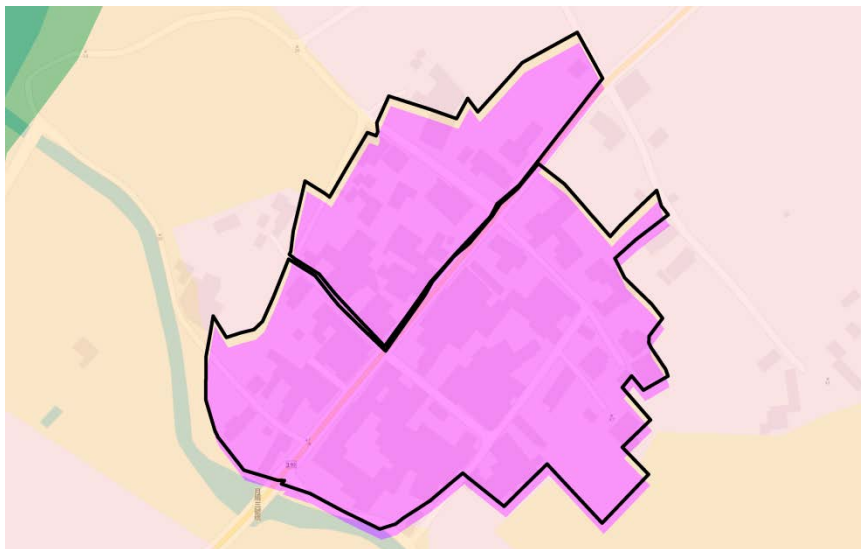
原鄉村區範圍

調整後鄉村區單元範圍

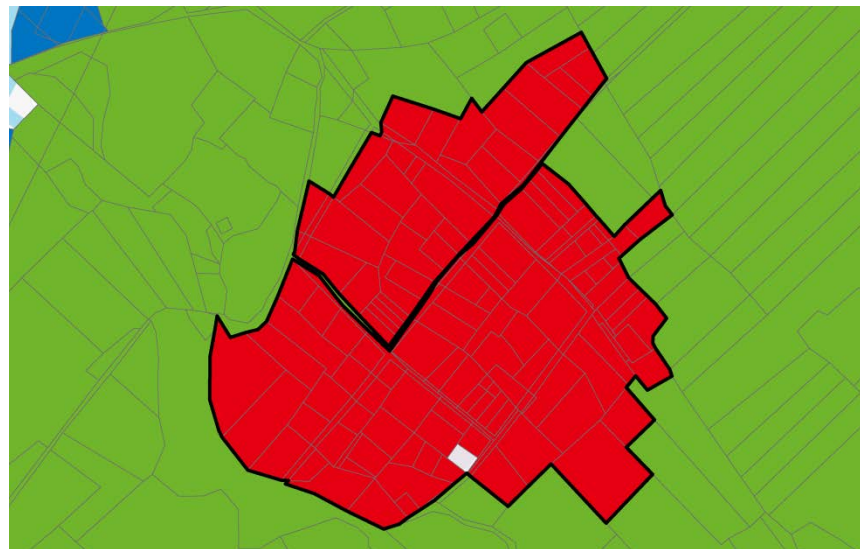
# 壽豐鄉04-03

## 月眉村

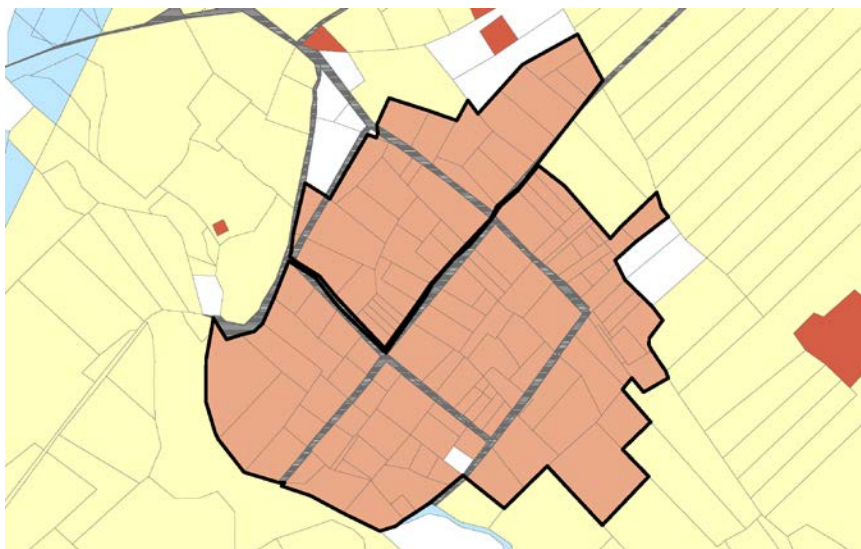
國土功能分區示意圖 (二階)



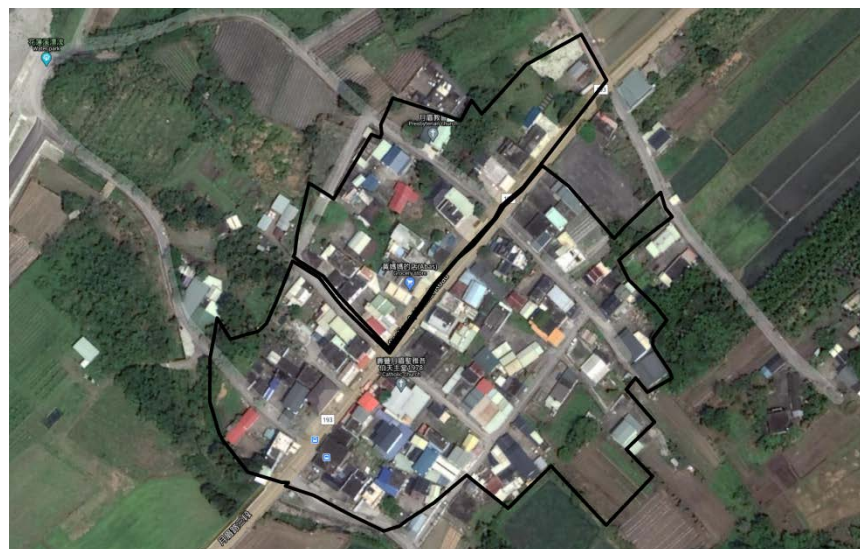
非都市土地分區



非都市土地編定



現況圖





# 壽豐鄉04-03

## 調整後鄉村區單元範圍

原則：區隔提會(4-3)

符合：屬縣道193區隔者(納入理由：避免  
分區範圍畸零、不完整情形)

範圍：部分地籍

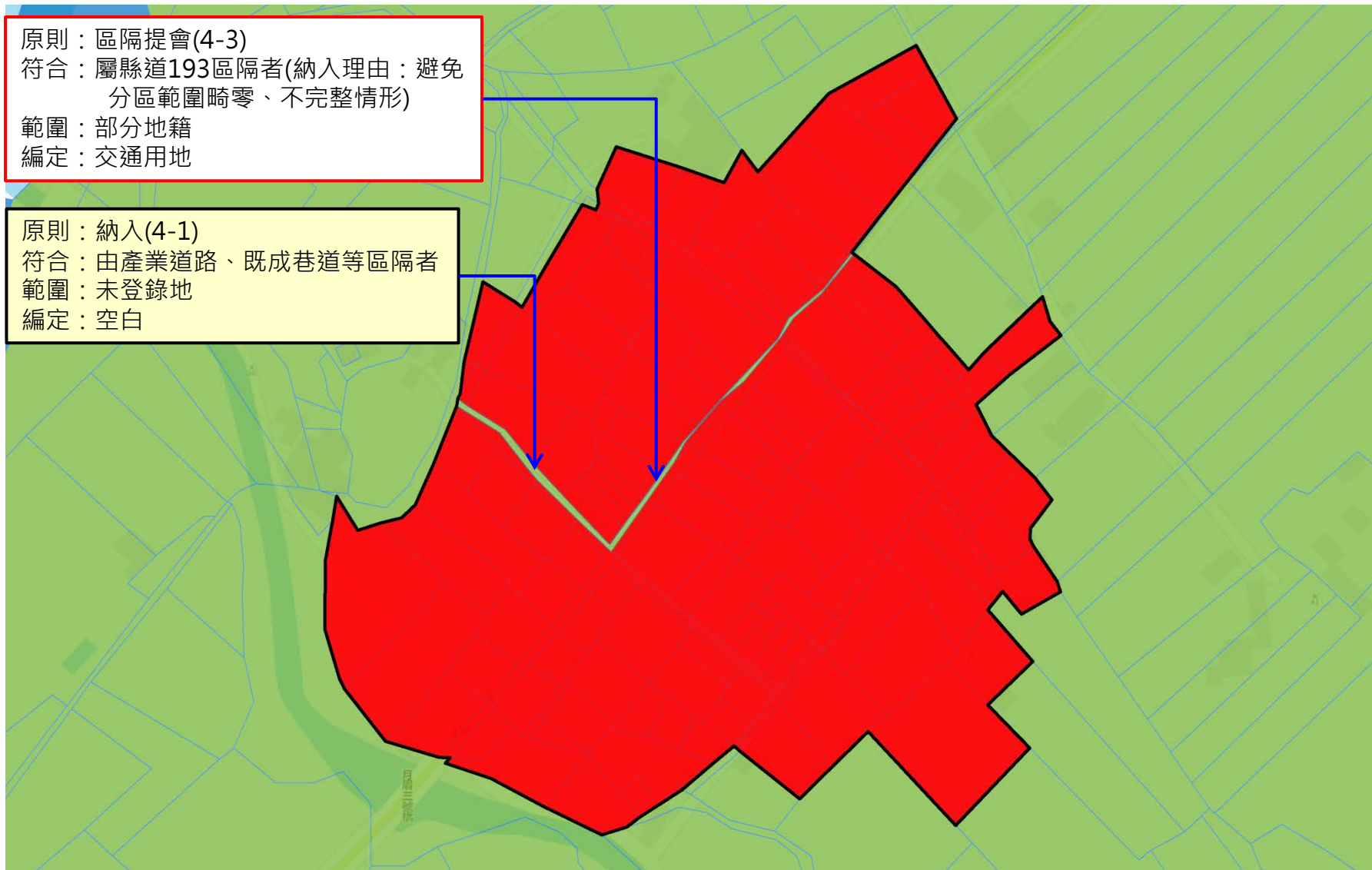
編定：交通用地

原則：納入(4-1)

符合：由產業道路、既成巷道等區隔者

範圍：未登錄地

編定：空白



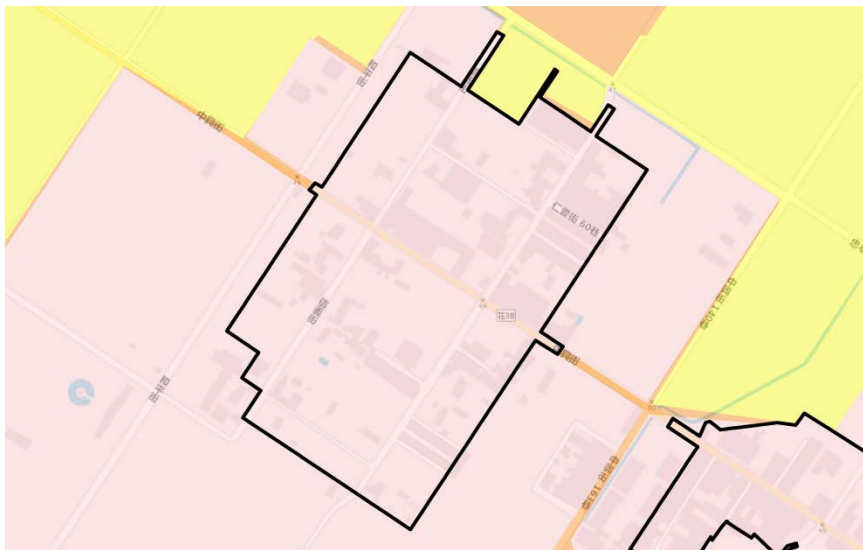
■ 原鄉村區範圍

□ 調整後鄉村區單元範圍

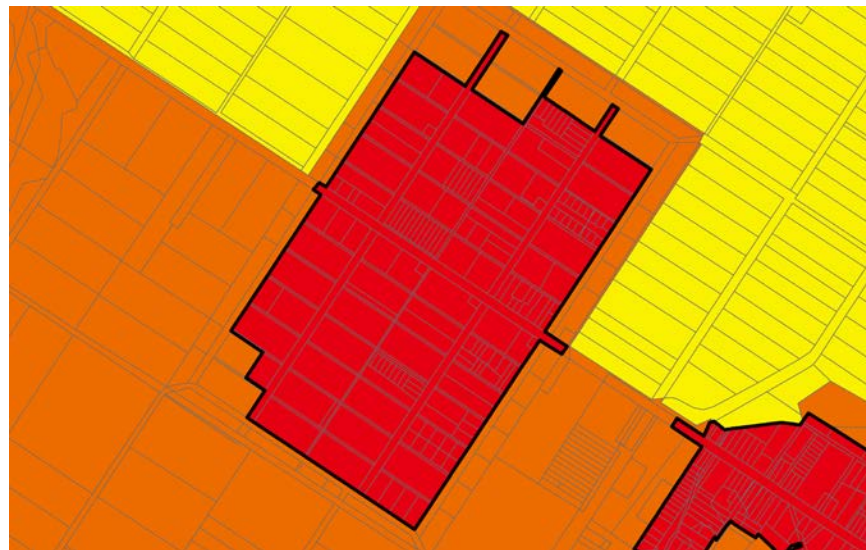
# 壽豐鄉04-04

# 豐山村

國土功能分區示意圖（二階）



非都市土地分區



非都市土地編定



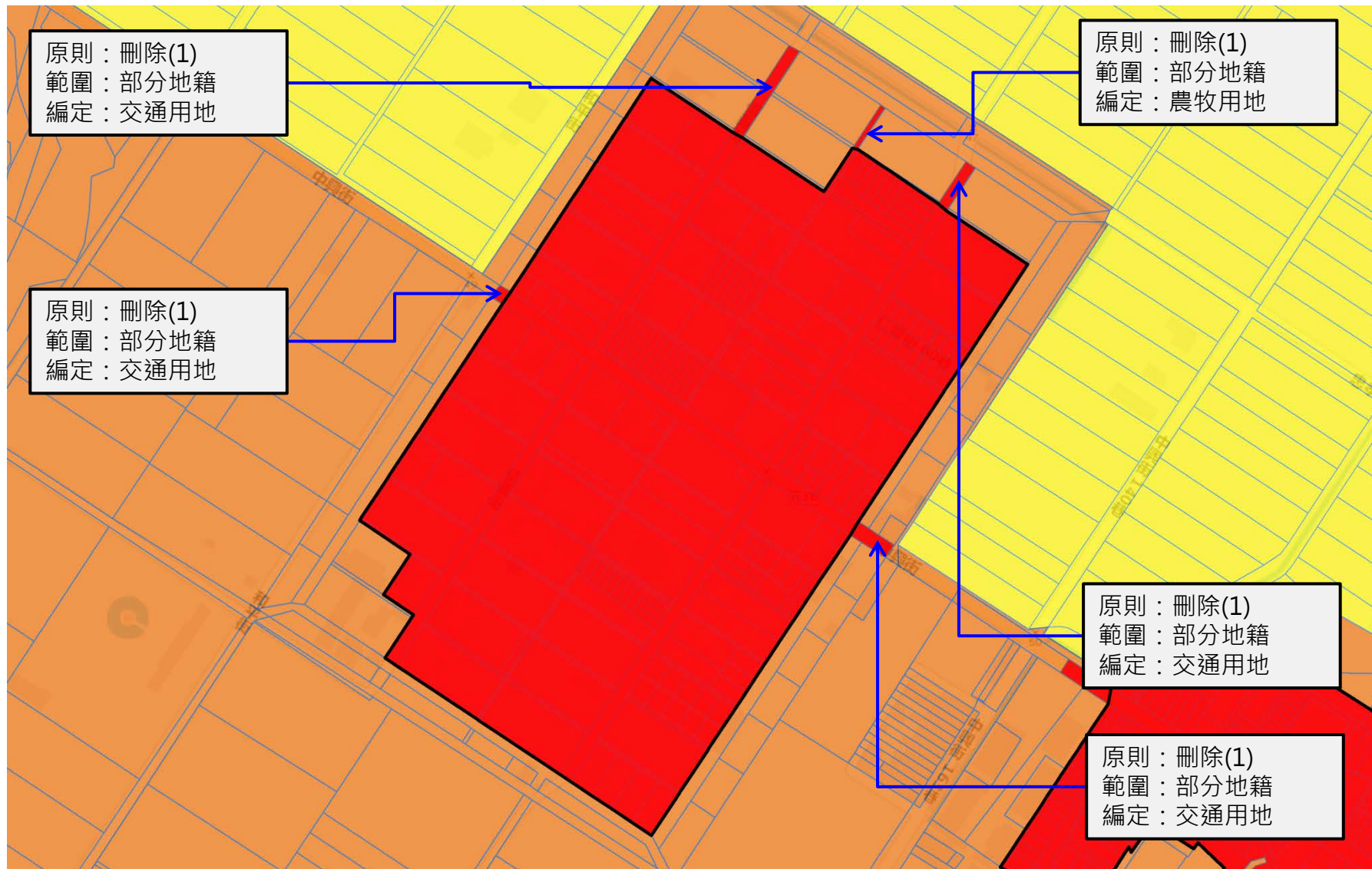
現況圖





# 壽豐鄉04-04

調整後鄉村區單元範圍



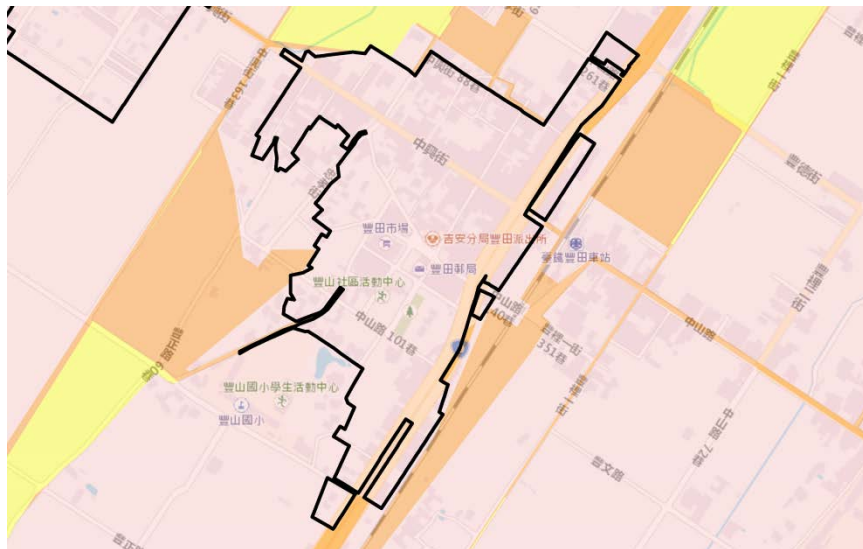
■ 原鄉村區範圍    □ 調整後鄉村區單元範圍



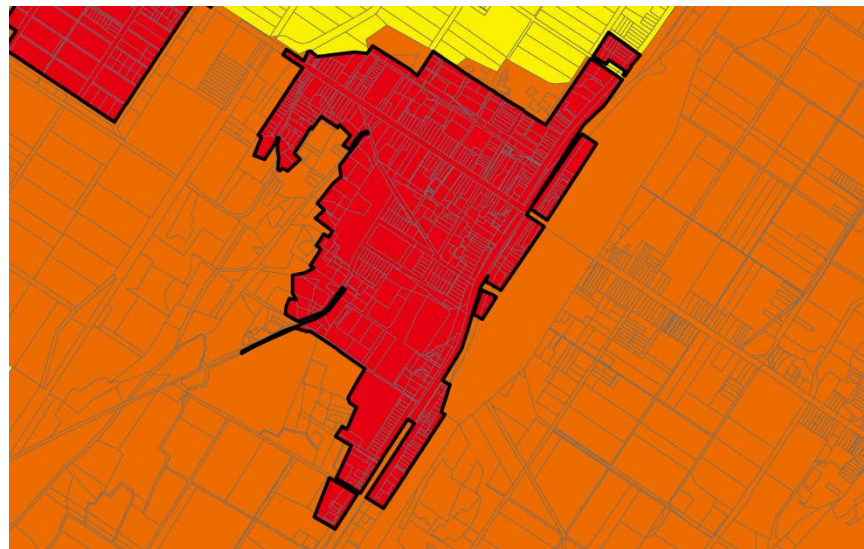
# 壽豐鄉04-05

# 豐山村

國土功能分區示意圖 (二階)



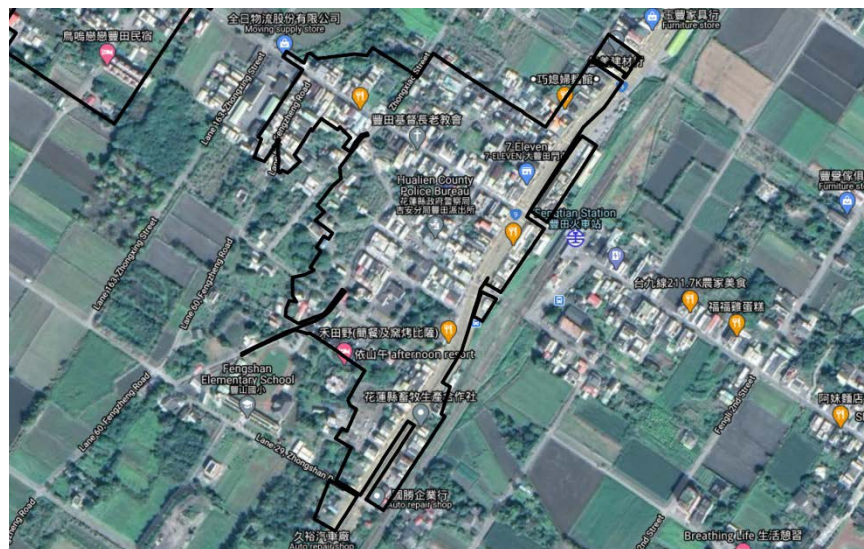
非都市土地分區



非都市土地編定



現況圖





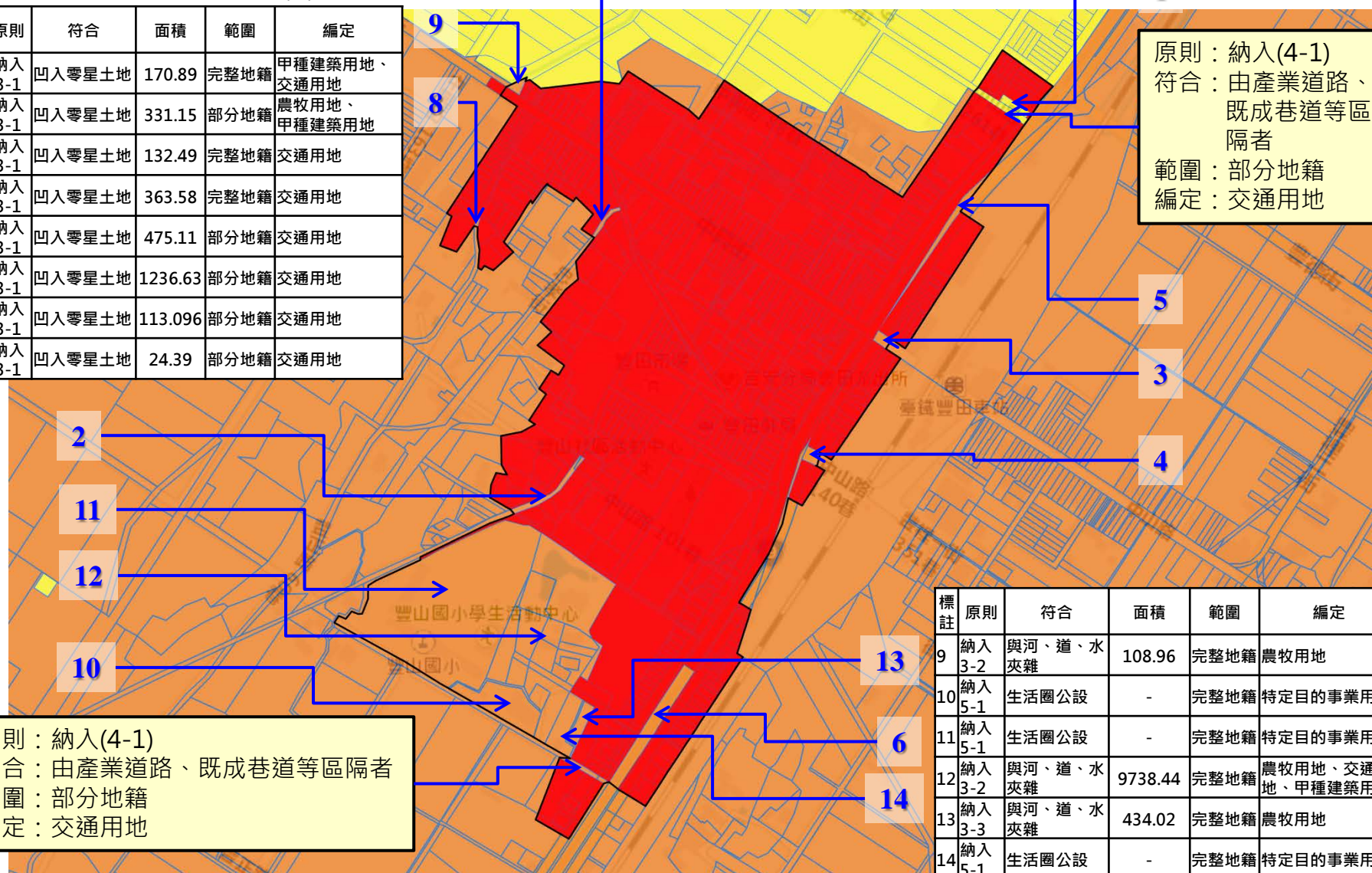
# 壽豐鄉04-05

納入鄉村區單元應計面積之累計面積超過1公頃且未達鄉村區原面積50%提會討論

調整後鄉村區單元範圍

標註	原則	符合	面積	範圍	編定
1	納入3-1	凹入零星土地	170.89	完整地籍	甲種建築用地、交通用地
2	納入3-1	凹入零星土地	331.15	部分地籍	農牧用地、甲種建築用地
3	納入3-1	凹入零星土地	132.49	完整地籍	交通用地
4	納入3-1	凹入零星土地	363.58	完整地籍	交通用地
5	納入3-1	凹入零星土地	475.11	部分地籍	交通用地
6	納入3-1	凹入零星土地	1236.63	部分地籍	交通用地
7	納入3-1	凹入零星土地	113.096	部分地籍	交通用地
8	納入3-1	凹入零星土地	24.39	部分地籍	交通用地

原則：納入(4-1)  
符合：由產業道路、既成巷道等區隔者  
範圍：部分地籍  
編定：交通用地



原則：納入(4-1)  
符合：由產業道路、既成巷道等區隔者  
範圍：部分地籍  
編定：交通用地

標註	原則	符合	面積	範圍	編定
9	納入3-2	與河、道、水夾雜	108.96	完整地籍	農牧用地
10	納入5-1	生活圈公設	-	完整地籍	特定目的事業用地
11	納入5-1	生活圈公設	-	完整地籍	特定目的事業用地
12	納入3-2	與河、道、水夾雜	9738.44	完整地籍	農牧用地、交通用地、甲種建築用地
13	納入3-3	與河、道、水夾雜	434.02	完整地籍	農牧用地
14	納入5-1	生活圈公設	-	完整地籍	特定目的事業用地

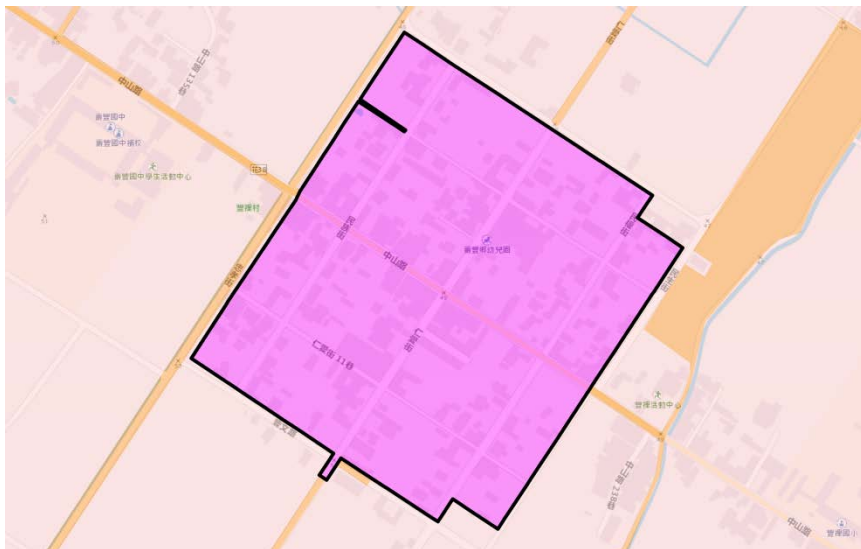
原鄉村區範圍  調整後鄉村區單元範圍



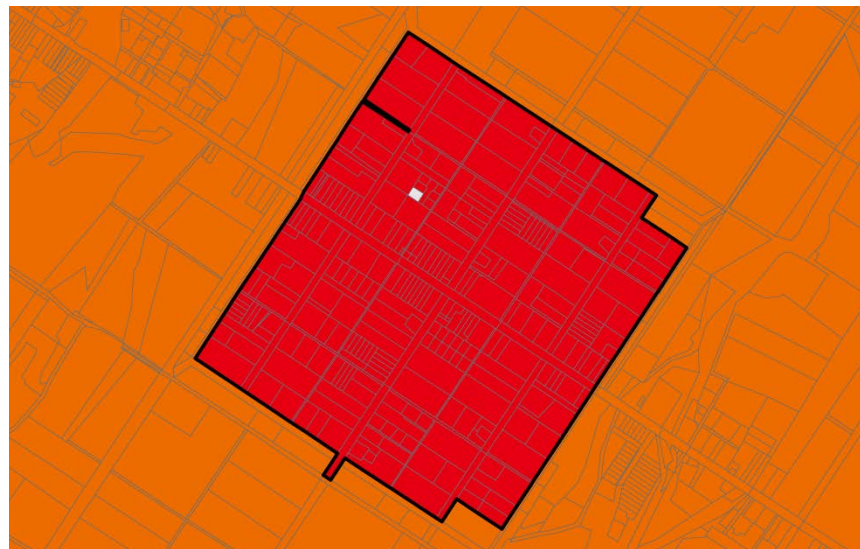
# 壽豐鄉04-06

# 豐裡村

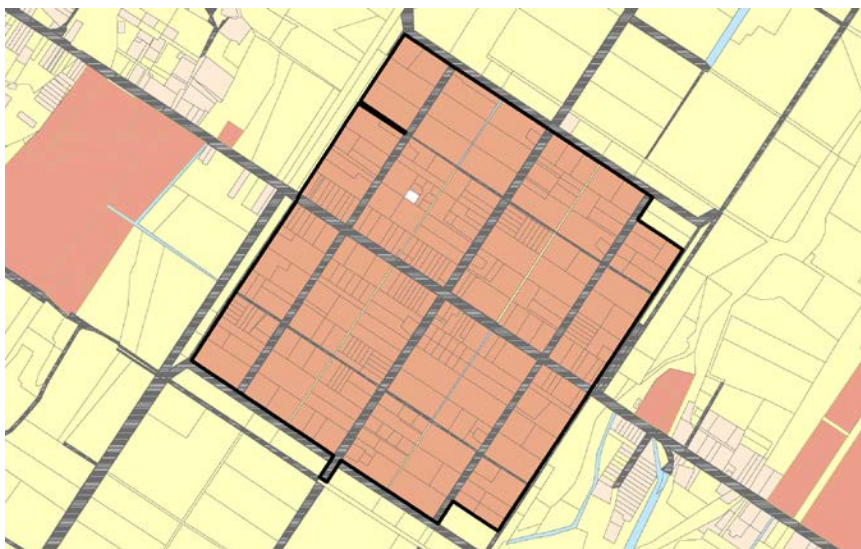
國土功能分區示意圖 (二階)



非都市土地分區



非都市土地編定



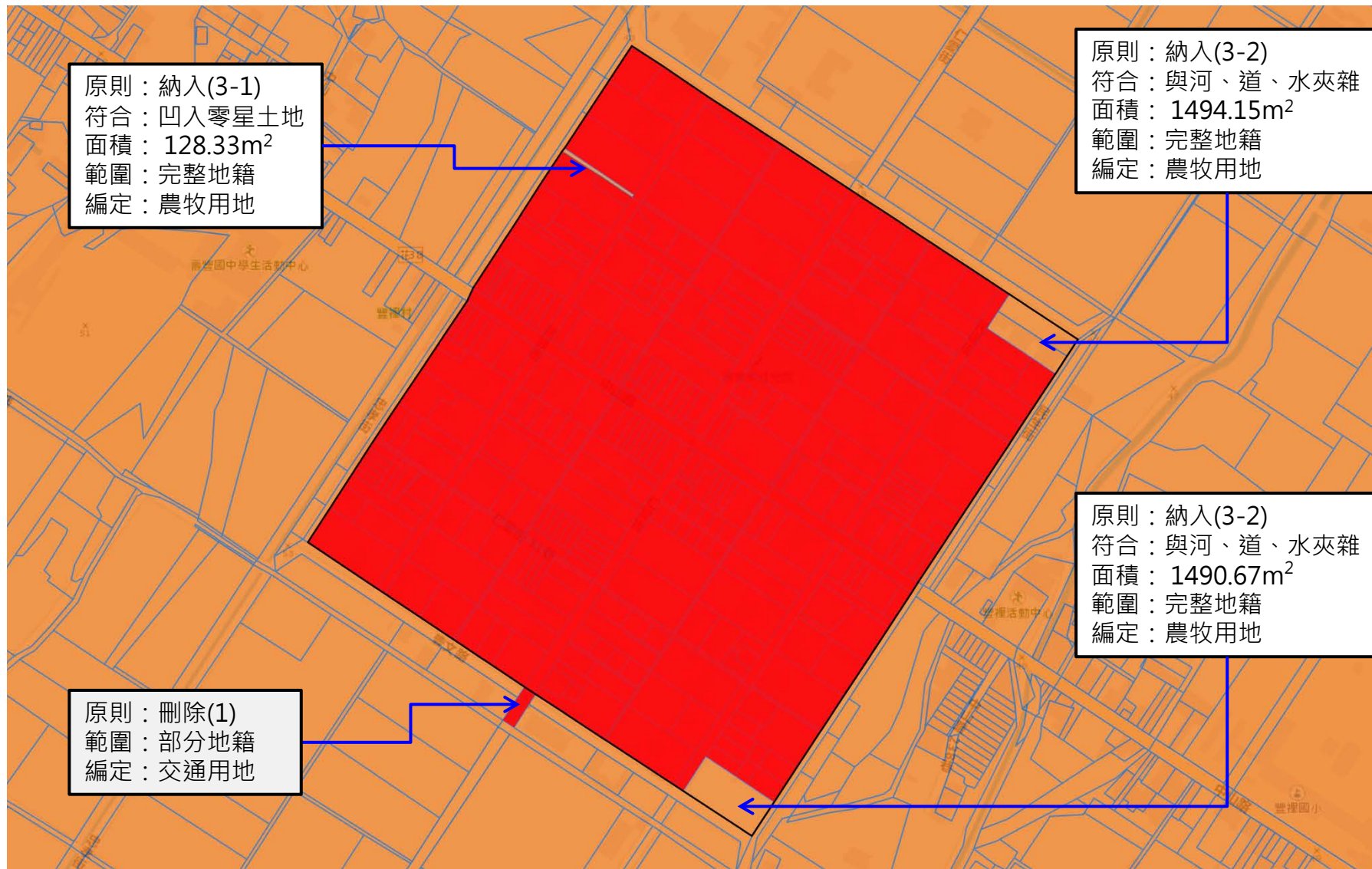
現況圖





# 壽豐鄉04-06

調整後鄉村區單元範圍



■ 原鄉村區範圍

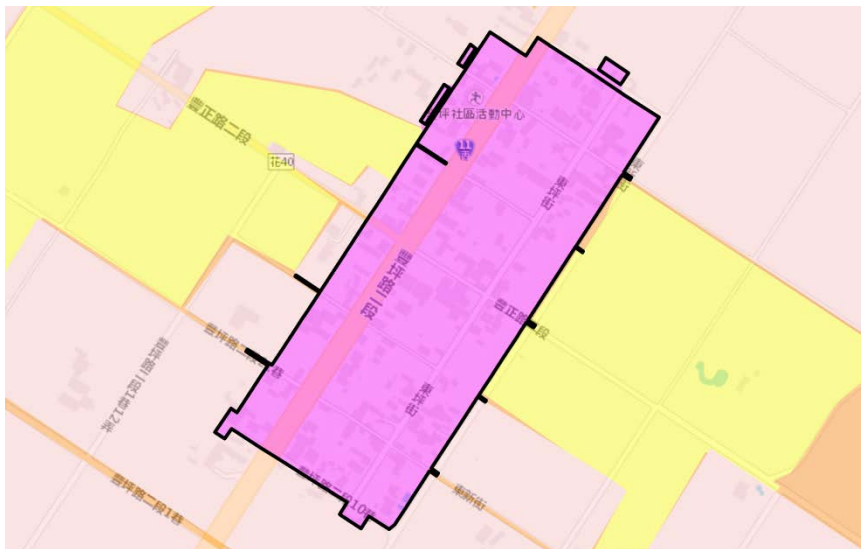
□ 調整後鄉村區單元範圍



# 壽豐鄉04-07

## 豐坪村

國土功能分區示意圖 (二階)



非都市土地編定



非都市土地分區



現況圖

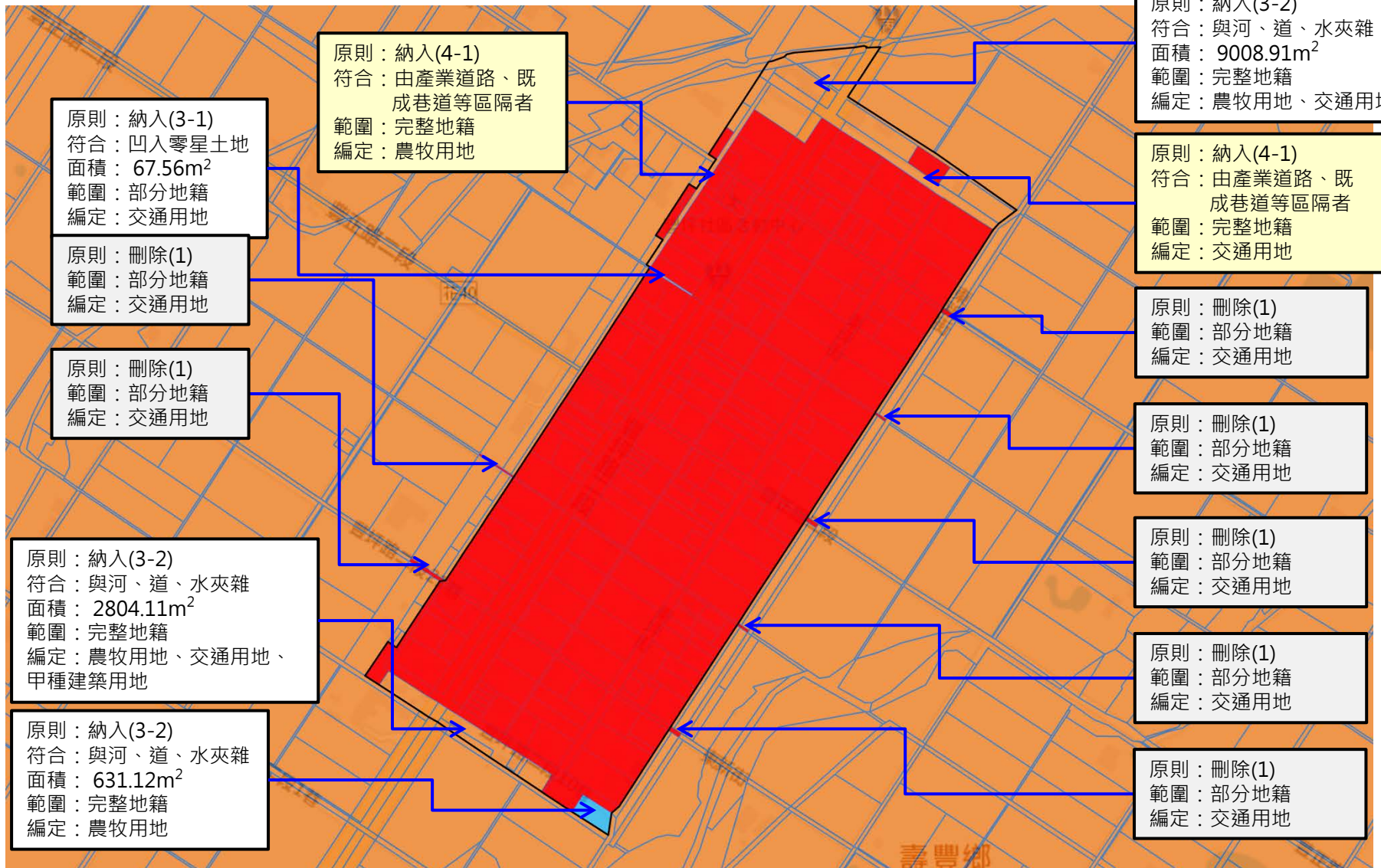




# 壽豐鄉04-07

納入鄉村區單元應計面積之累計面積超過1公頃且未達鄉村區原面積50%提會討論

調整後鄉村區單元範圍



原鄉村區範圍

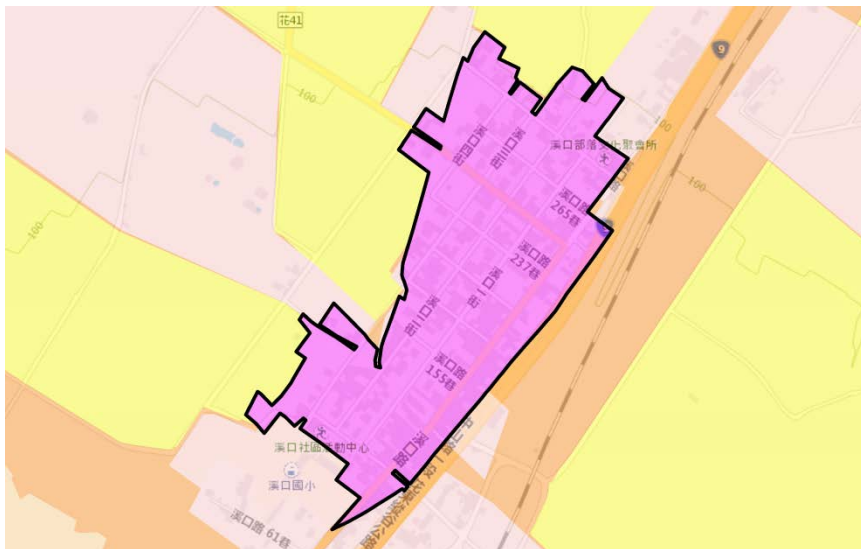
調整後鄉村區單元範圍



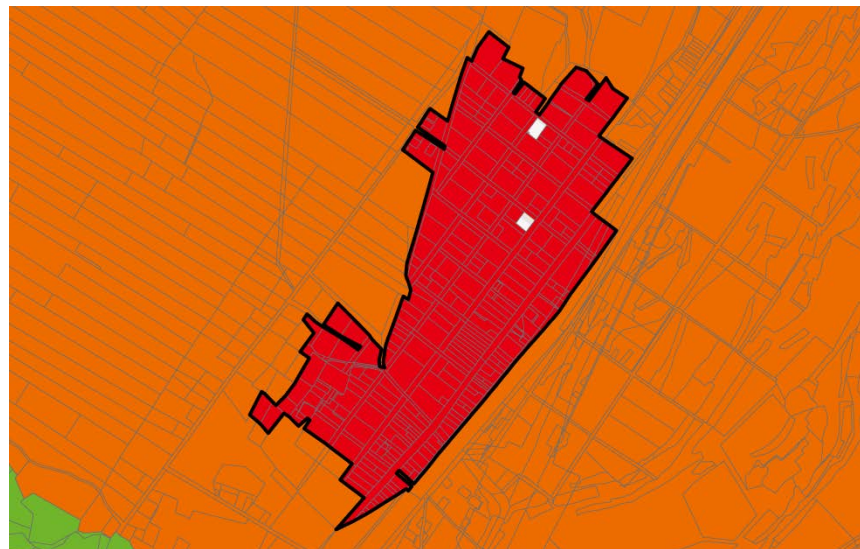
# 壽豐鄉04-08

## 溪口村

國土功能分區示意圖 (二階)



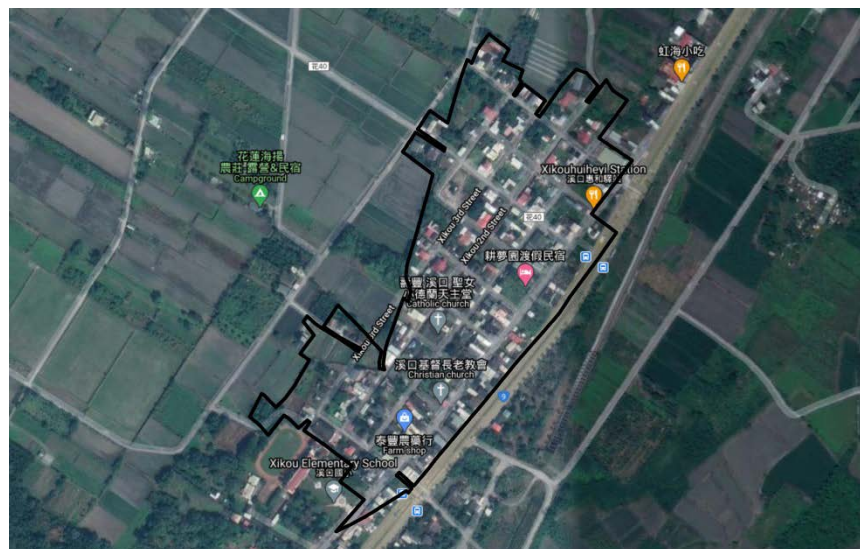
非都市土地分區



非都市土地編定



現況圖

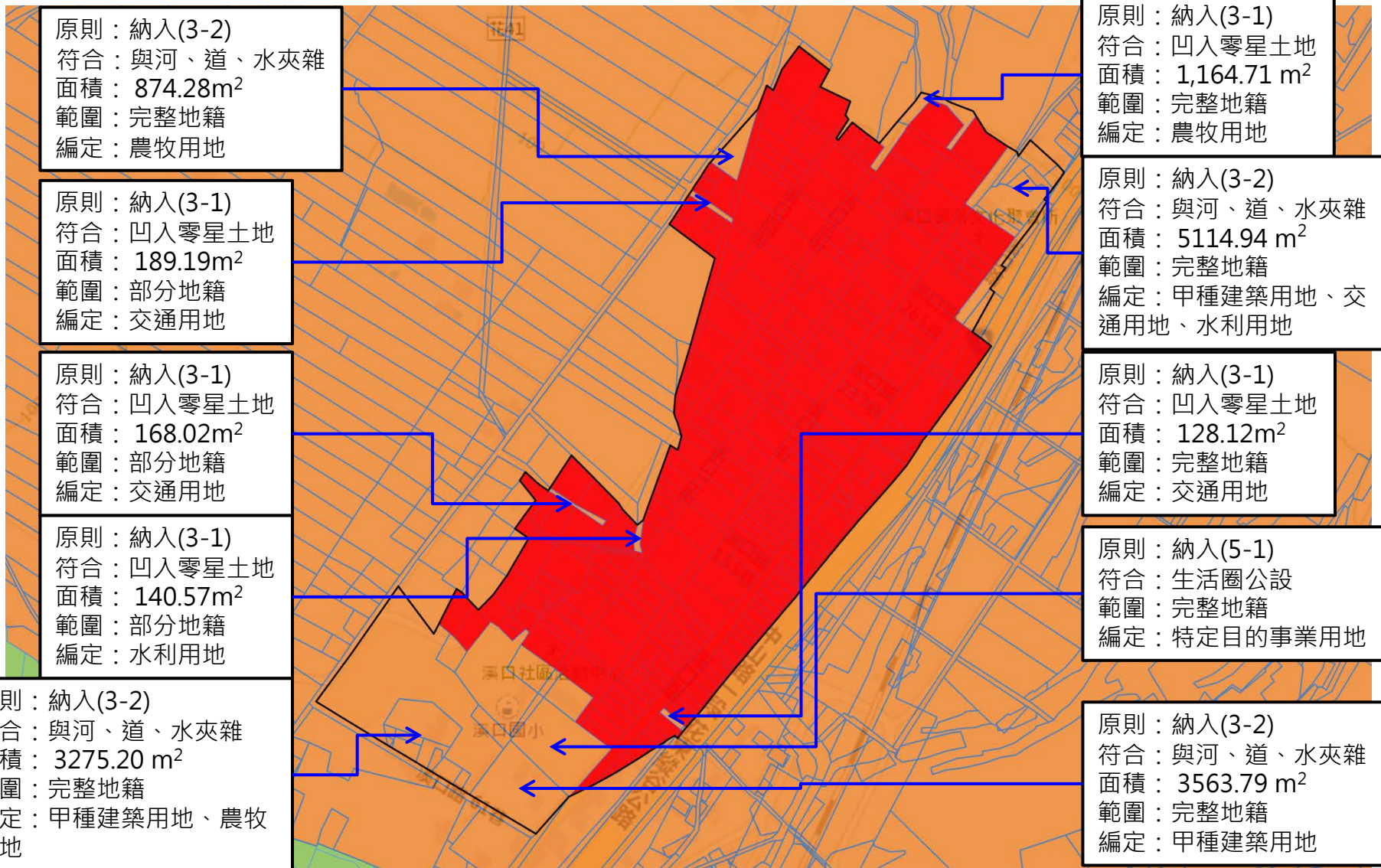




# 壽豐鄉04-08

納入鄉村區單元應計面積之累計面積超過1公頃且未達鄉村區原面積50%提會討論

調整後鄉村區單元範圍



原鄉村區範圍

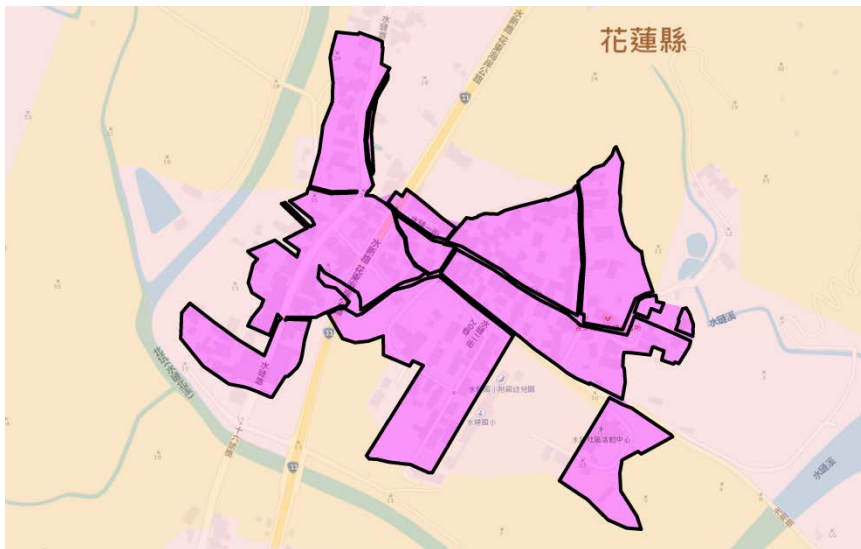
調整後鄉村區單元範圍



# 壽豐鄉04-09

# 水璉村

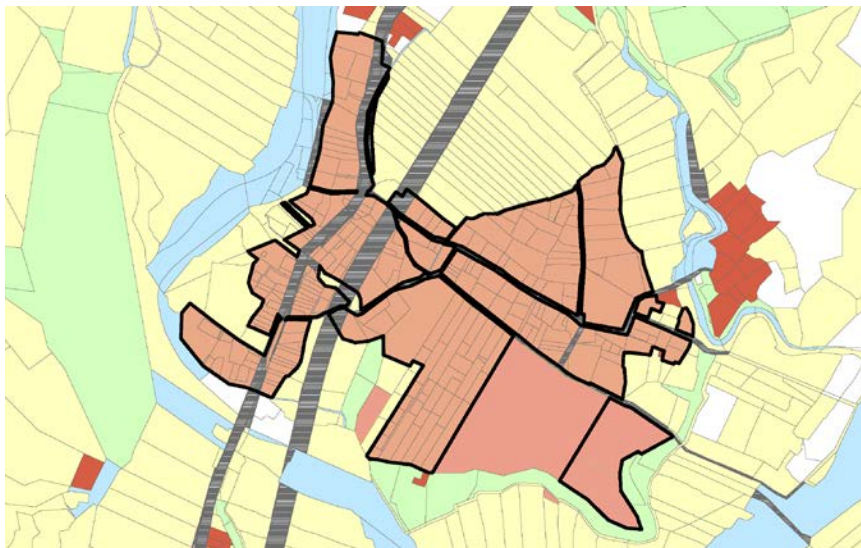
國土功能分區示意圖 (二階)



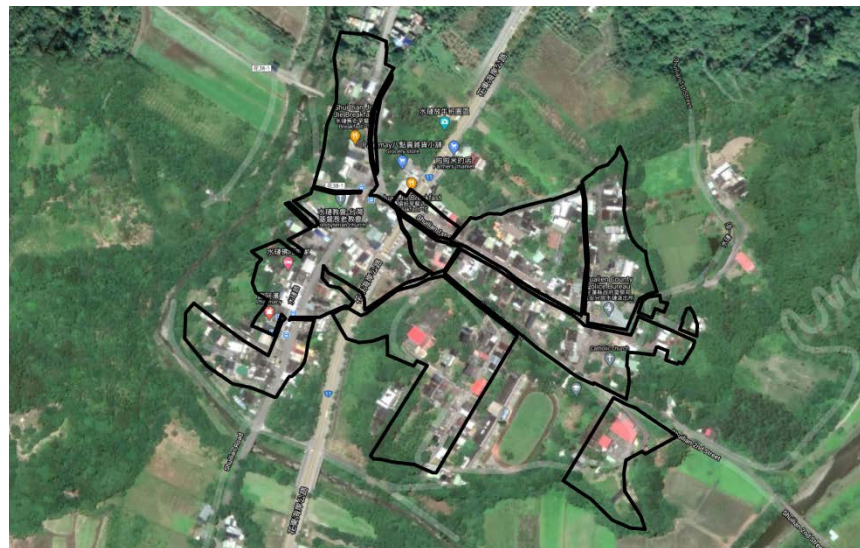
非都市土地分區



非都市土地編定



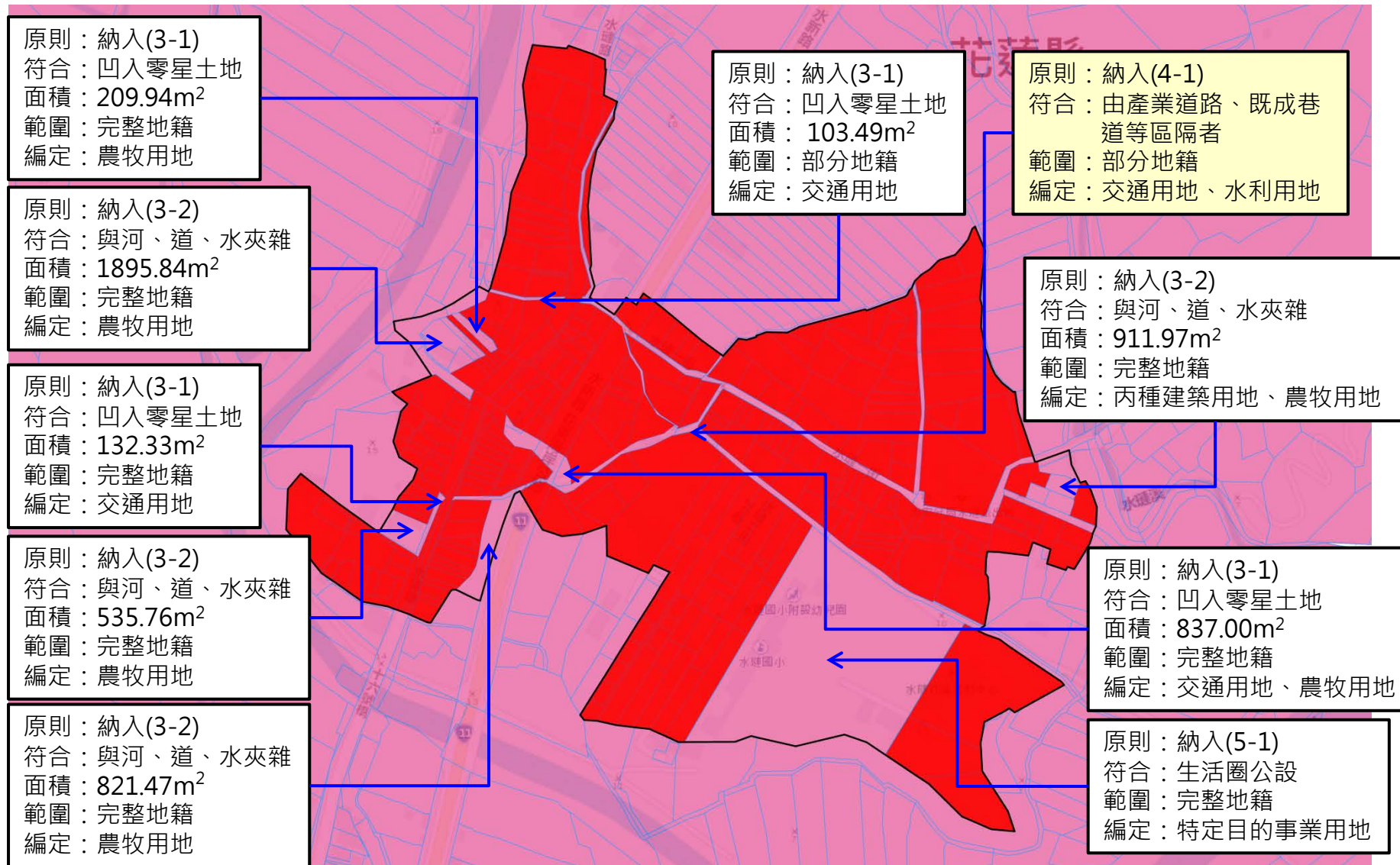
現況圖





# 壽豐鄉04-09

## 調整後鄉村區單元範圍



原鄉村區範圍

調整後鄉村區單元範圍

# 花蓮縣鄉村區單元基本圖

## 秀林鄉

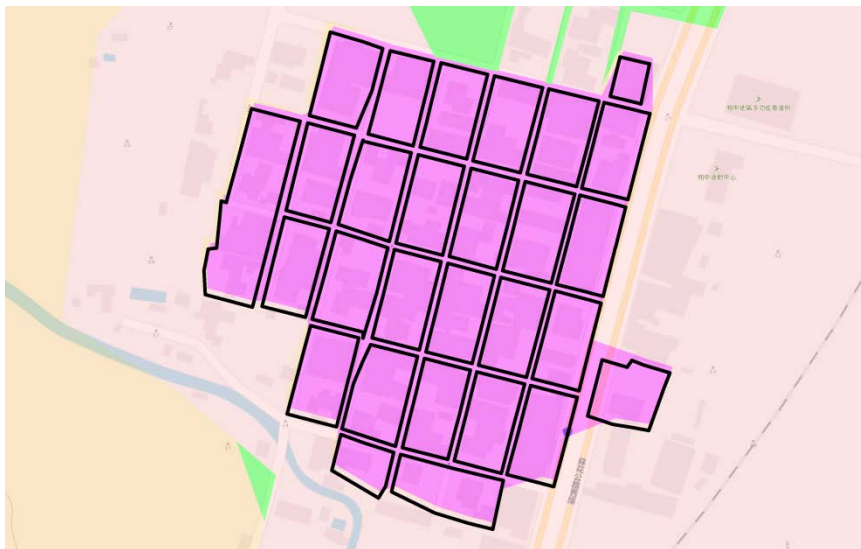
### 劃設紀錄



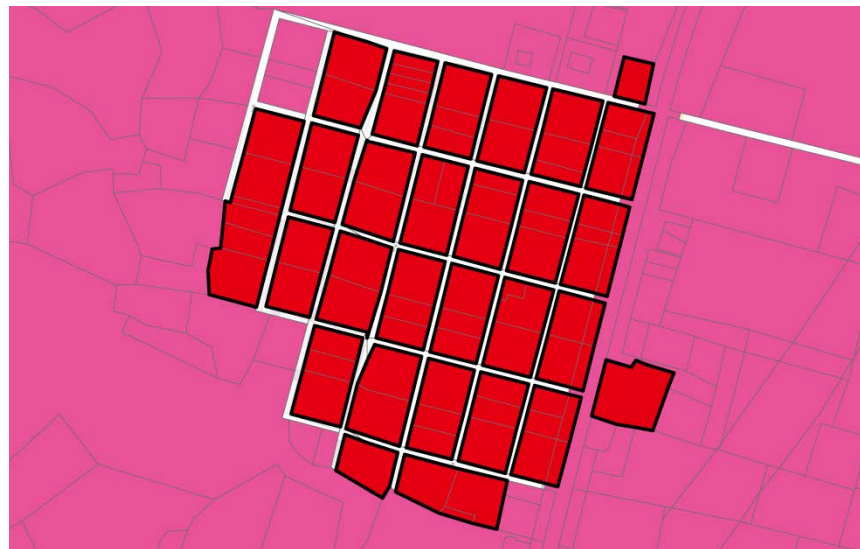
# 秀林鄉05-01

# 和平村

國土功能分區示意圖 (二階)



非都市土地分區



非都市土地編定

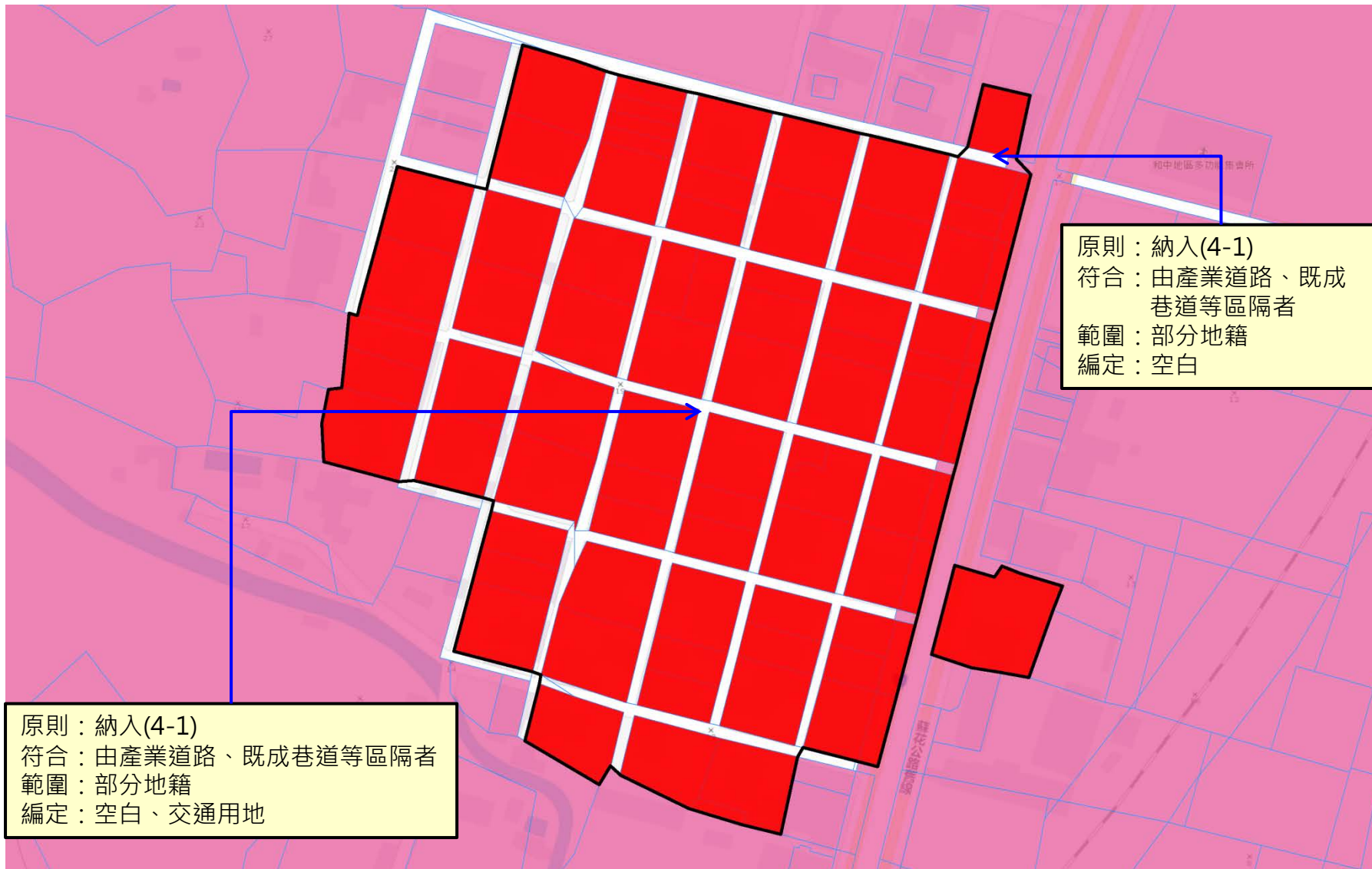


現況圖



# 秀林鄉05-01

調整後鄉村區單元範圍

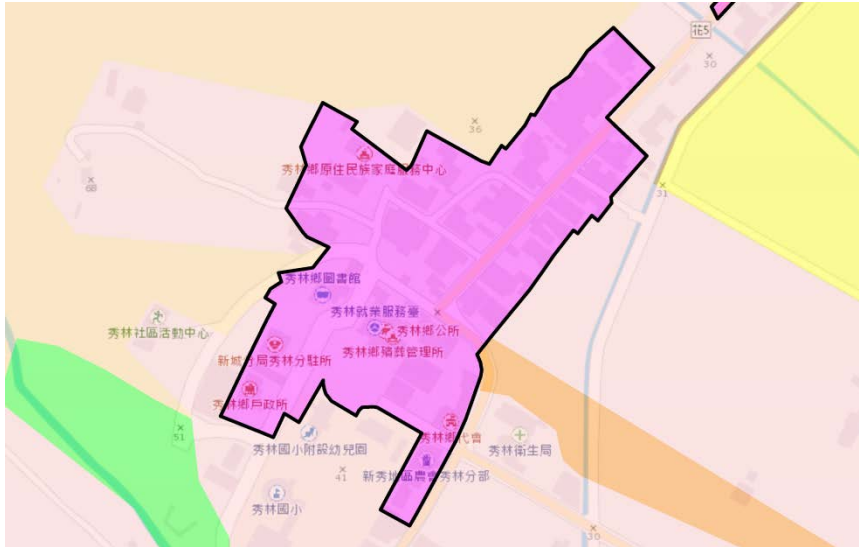




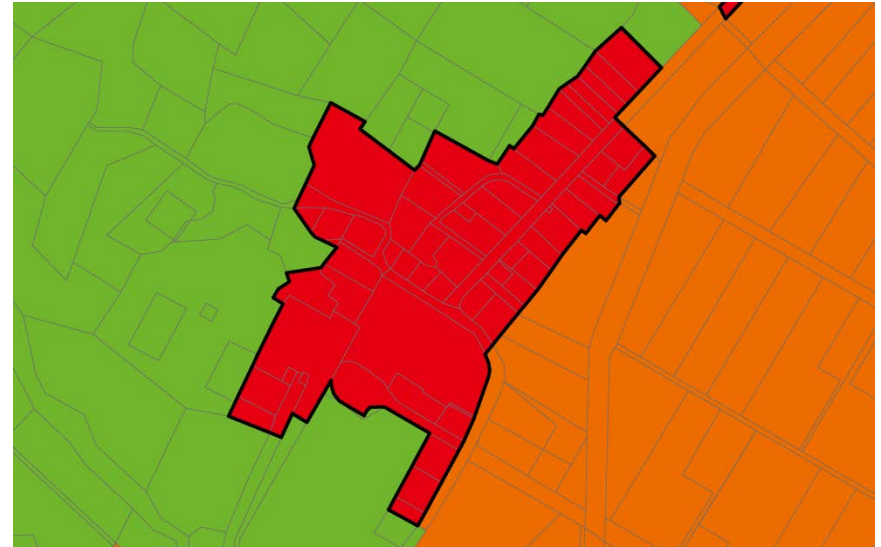
# 秀林鄉05-02

# 秀林村

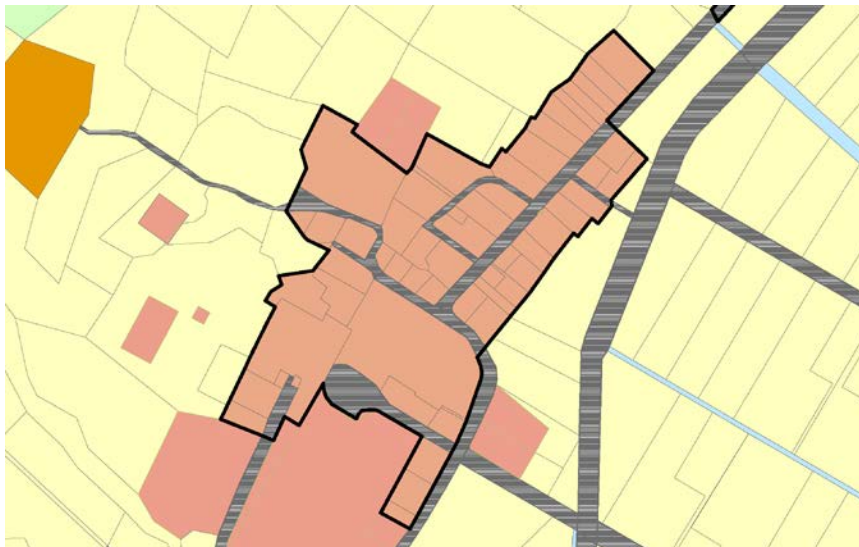
國土功能分區示意圖(二階)



非都市土地分區



非都市土地編定

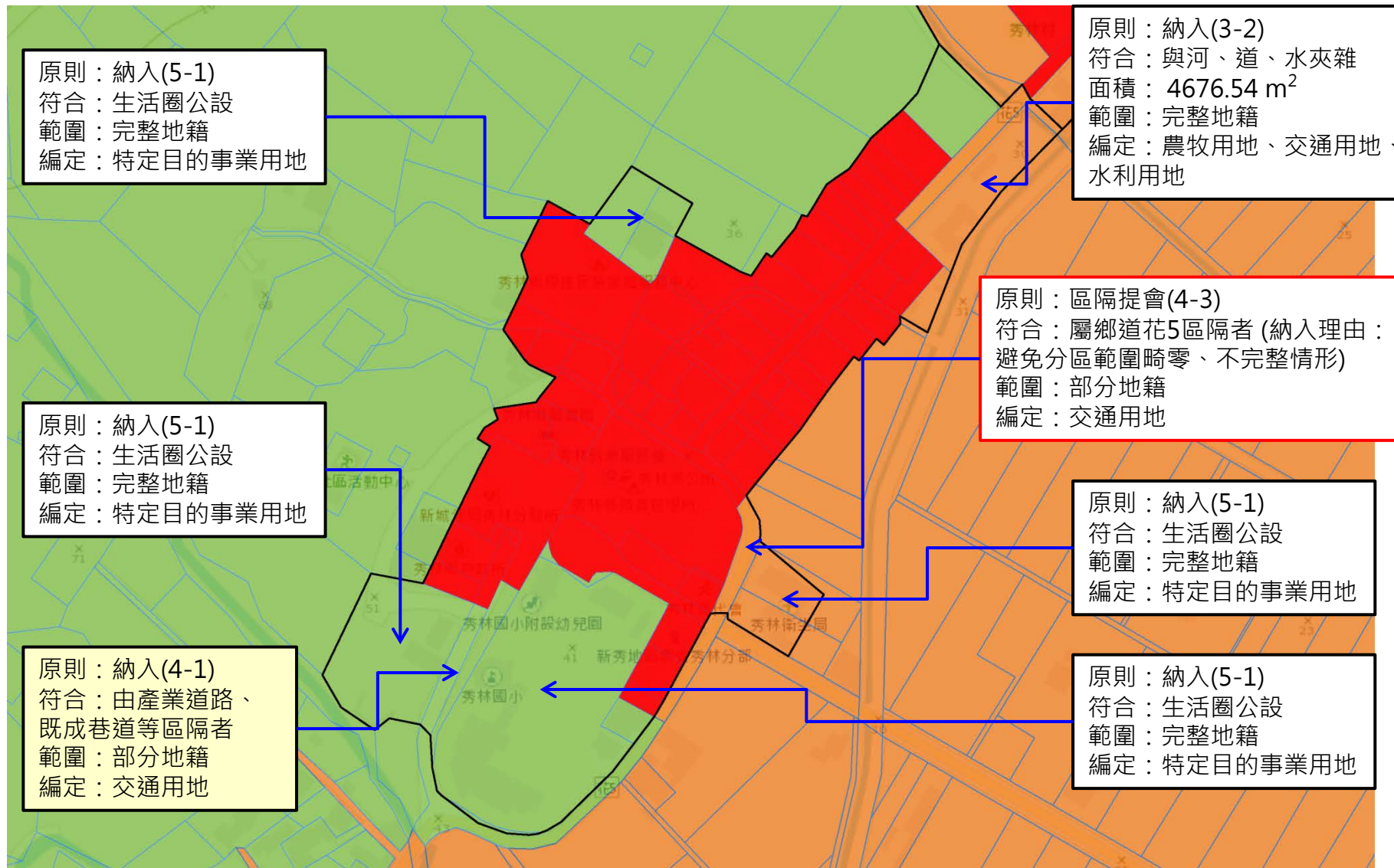


現況圖



# 秀林鄉05-02

調整後鄉村區單元範圍



原鄉村區範圍

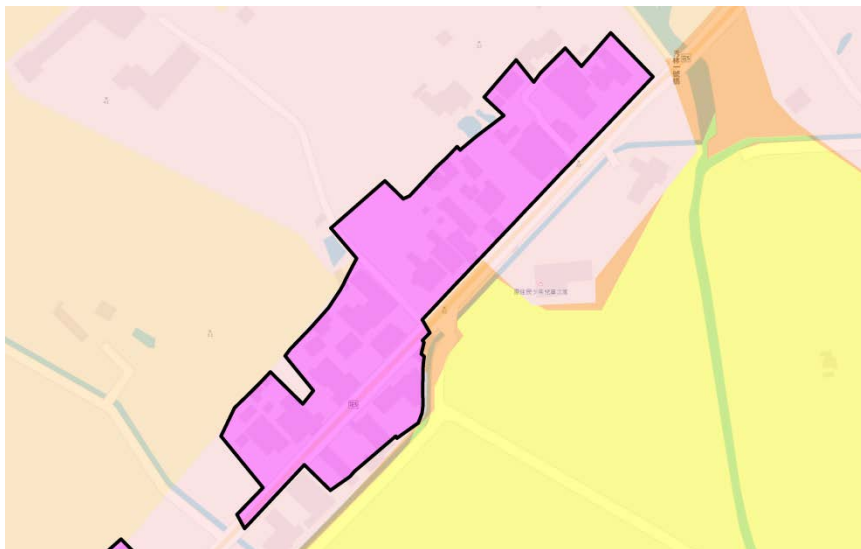
調整後鄉村區單元範圍



# 秀林鄉05-03

# 秀林村

國土功能分區示意圖 (二階)



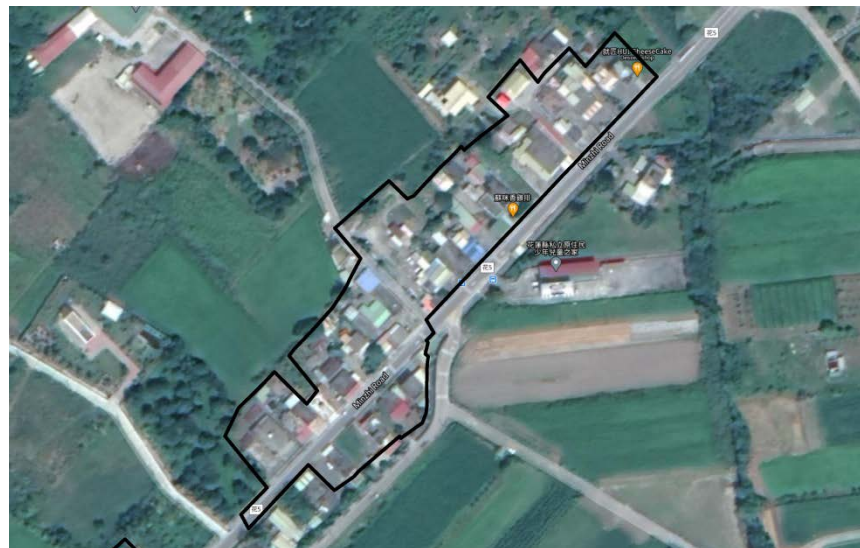
非都市土地編定



非都市土地分區

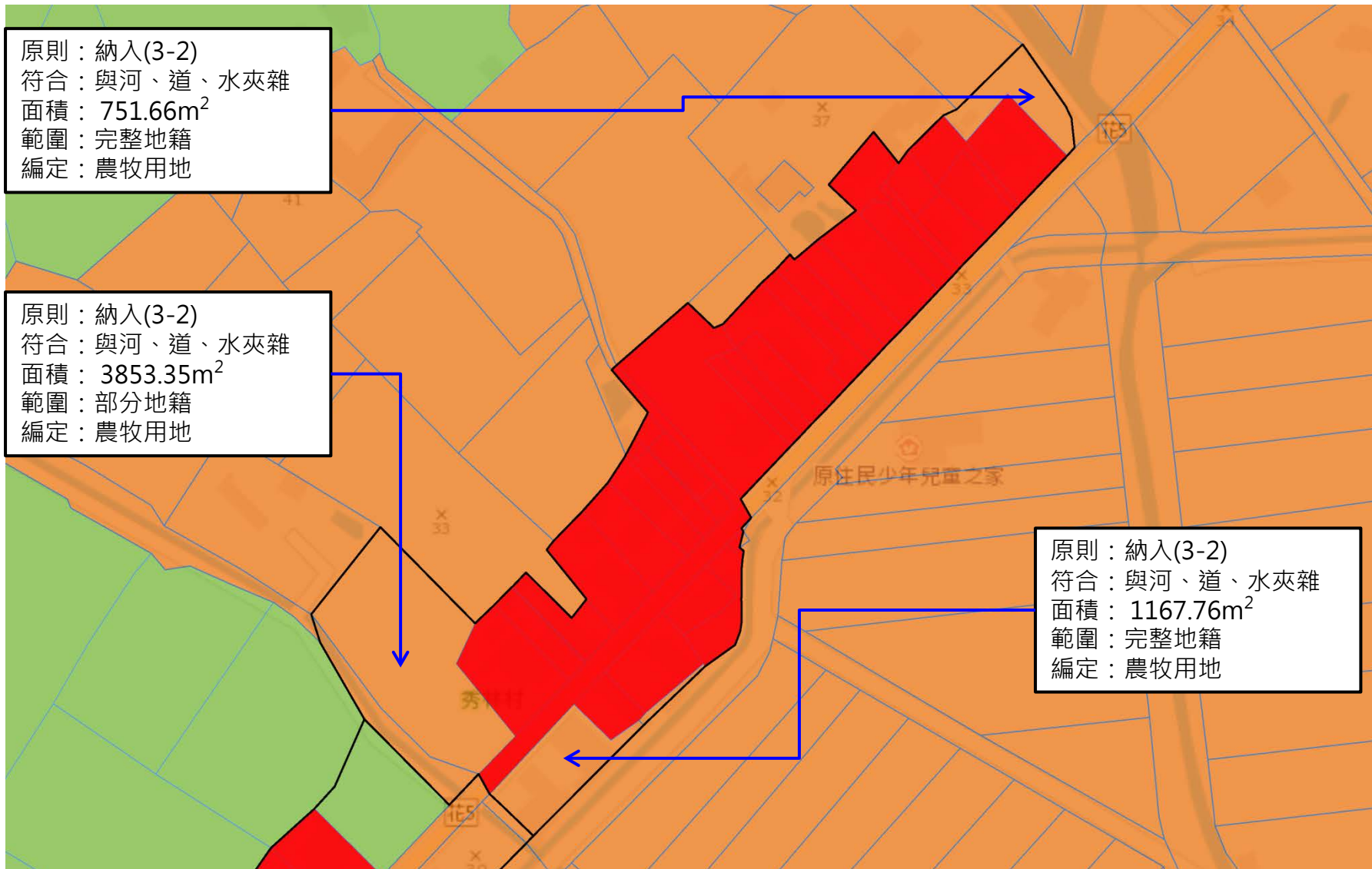


現況圖



# 秀林鄉05-03

調整後鄉村區單元範圍



■ 原鄉村區範圍

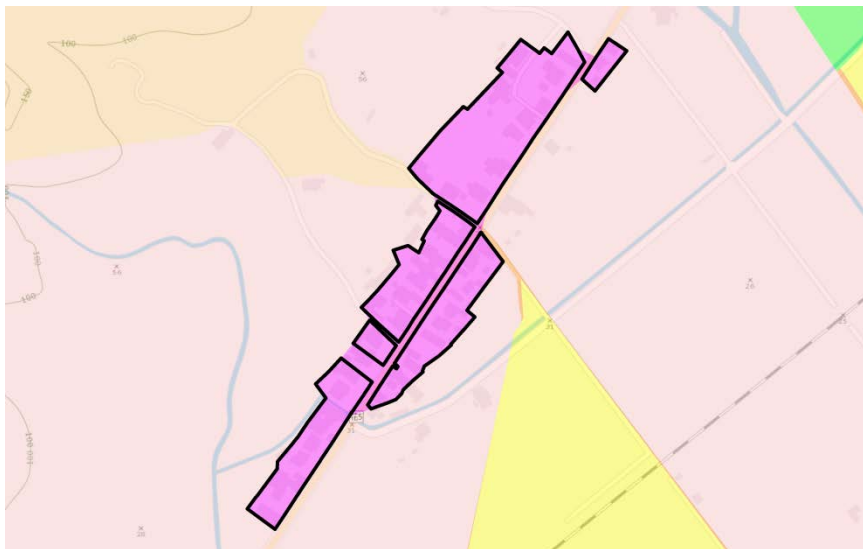
□ 調整後鄉村區單元範圍



# 秀林鄉05-04

# 秀林村

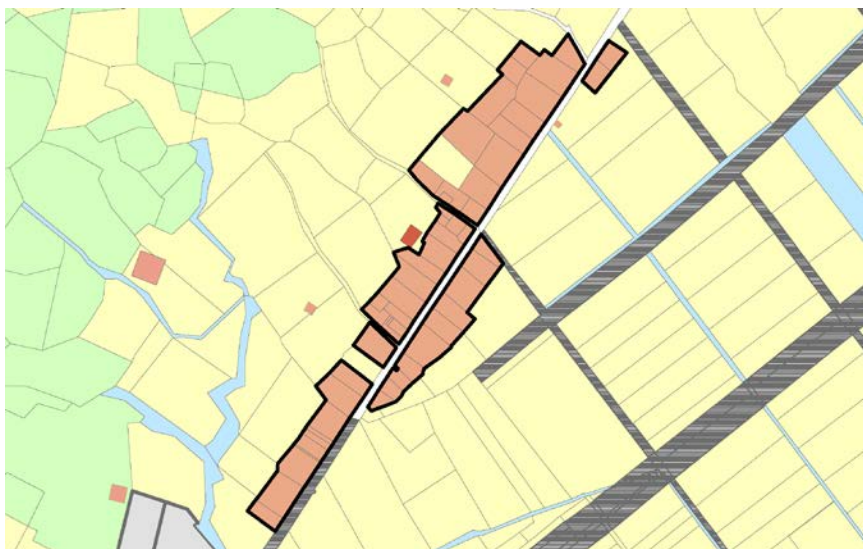
國土功能分區示意圖 (二階)



非都市土地分區



非都市土地編定

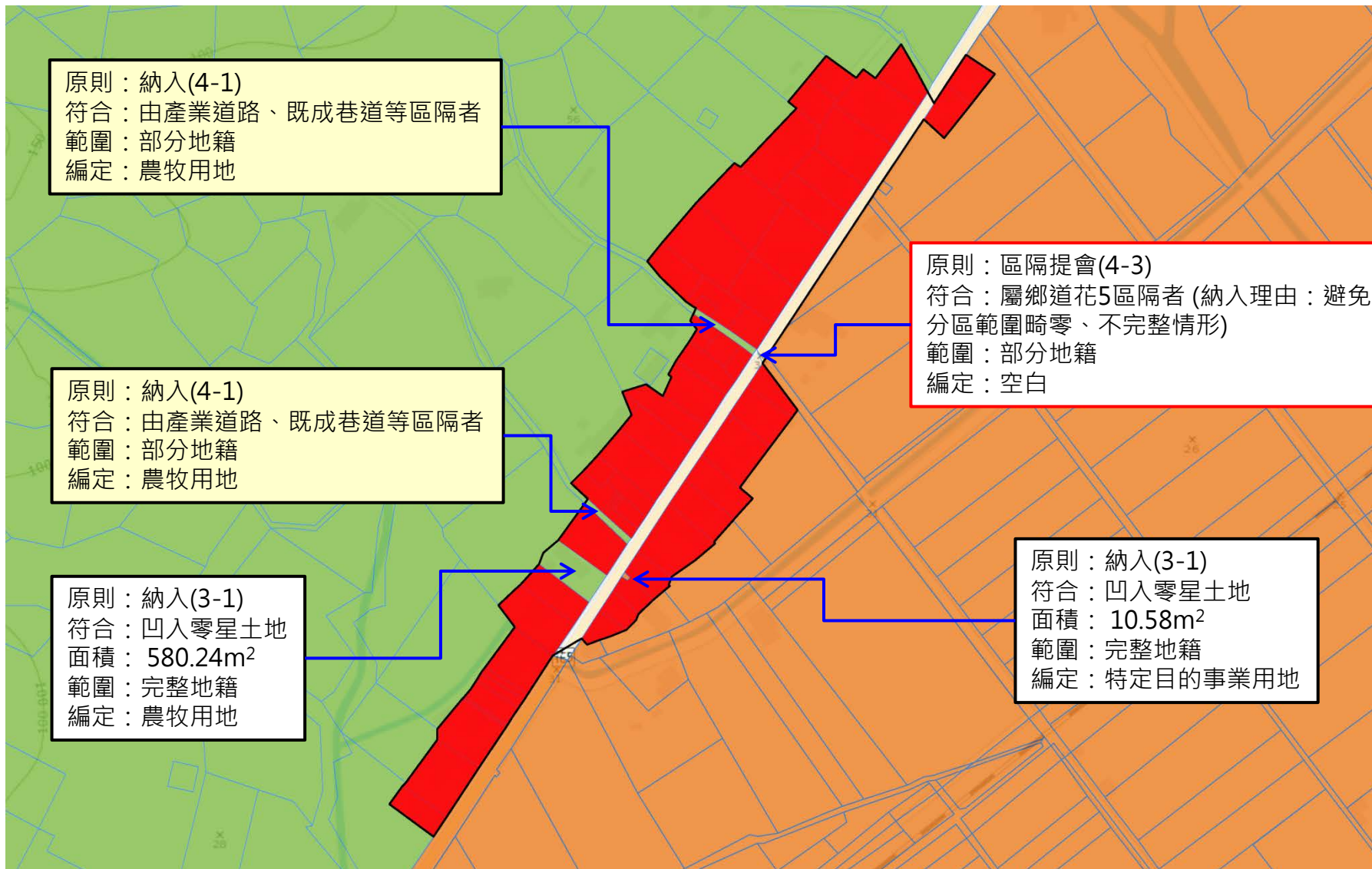


現況圖



# 秀林鄉05-04

調整後鄉村區單元範圍



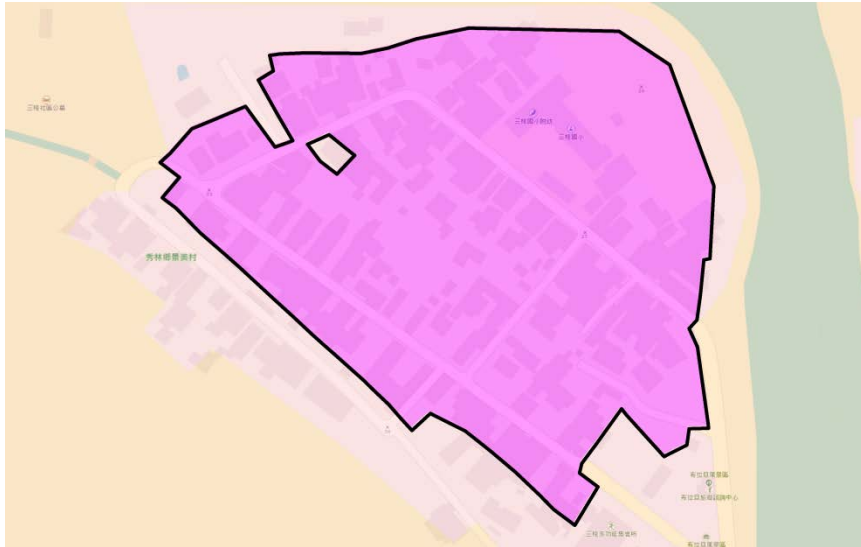
■ 原鄉村區範圍    □ 調整後鄉村區單元範圍



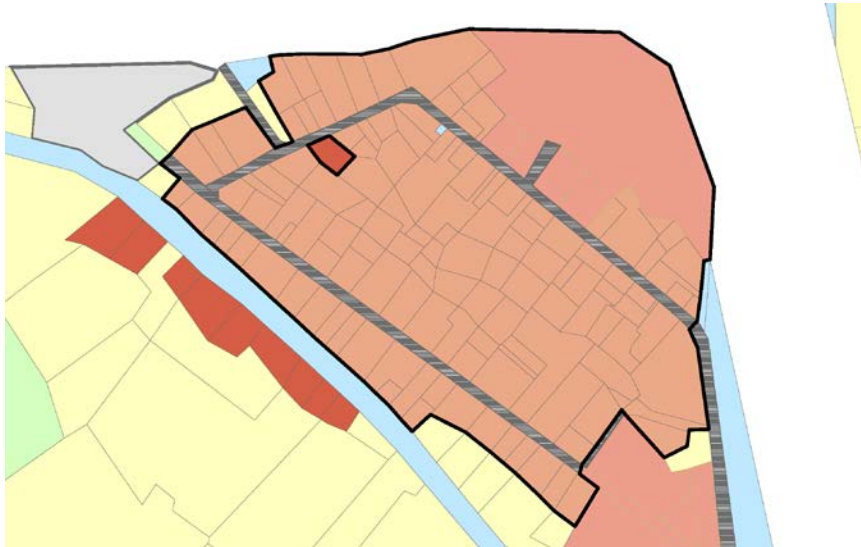
# 秀林鄉05-05

秀林村、景美村

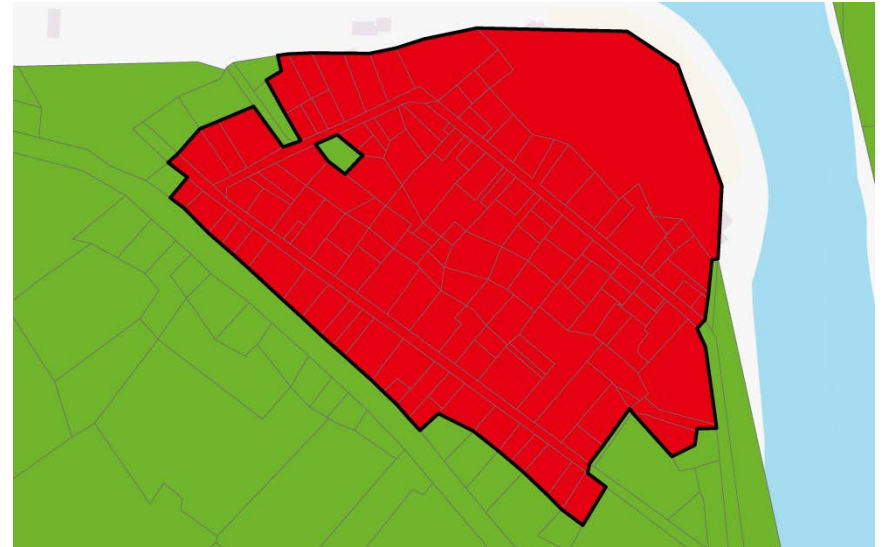
國土功能分區示意圖(二階)



非都市土地編定



非都市土地分區

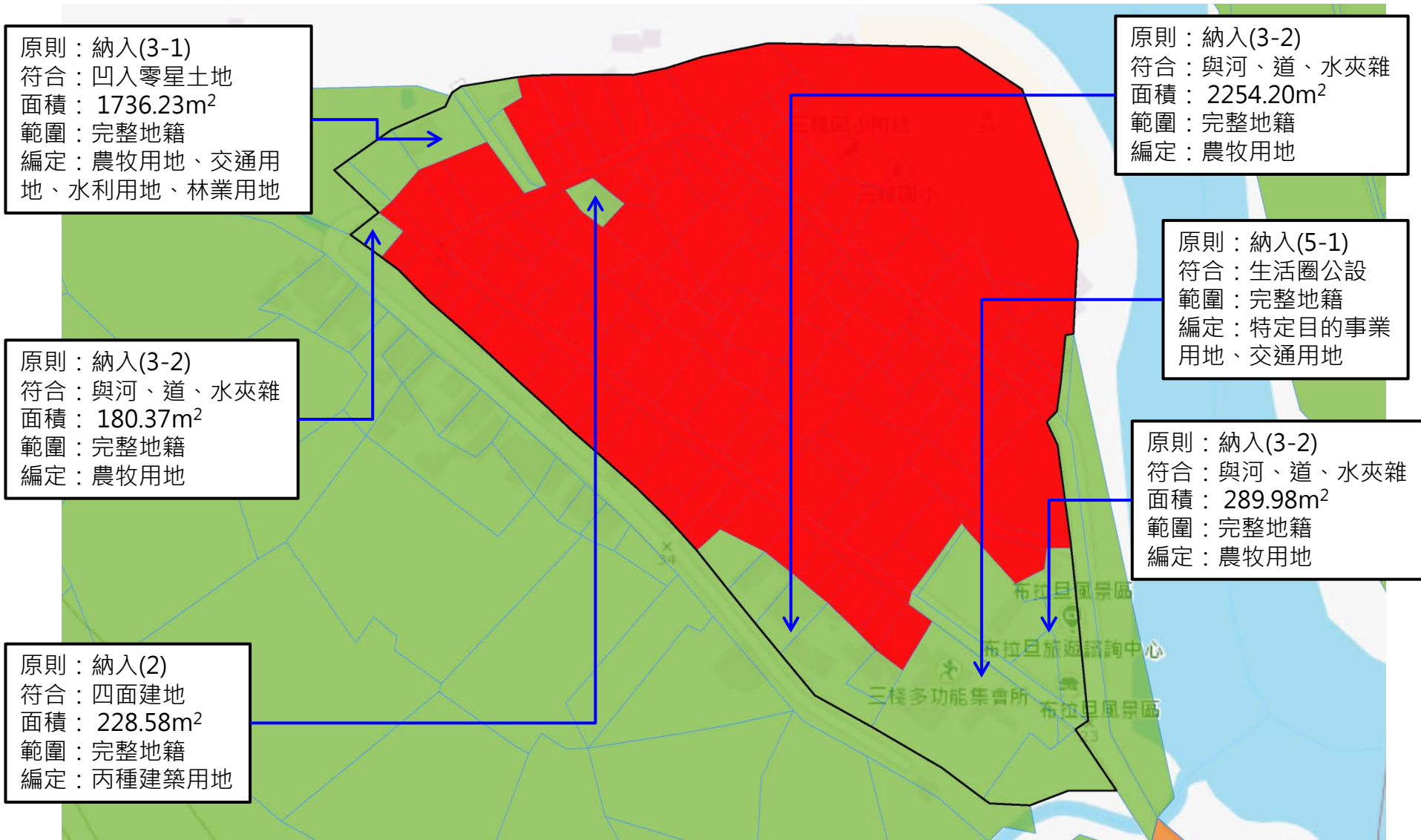


現況圖



# 秀林鄉05-05

調整後鄉村區單元範圍



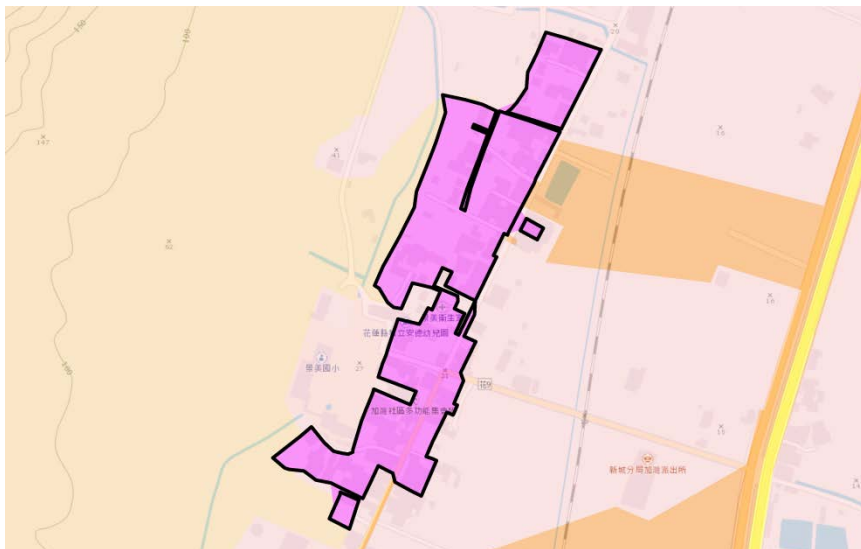
■ 原鄉村區範圍    □ 調整後鄉村區單元範圍



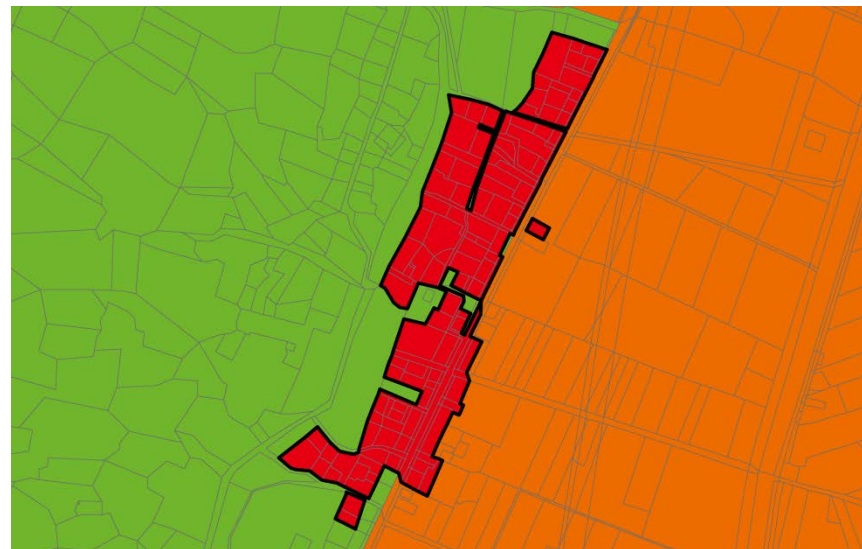
# 秀林鄉05-06

# 景美村

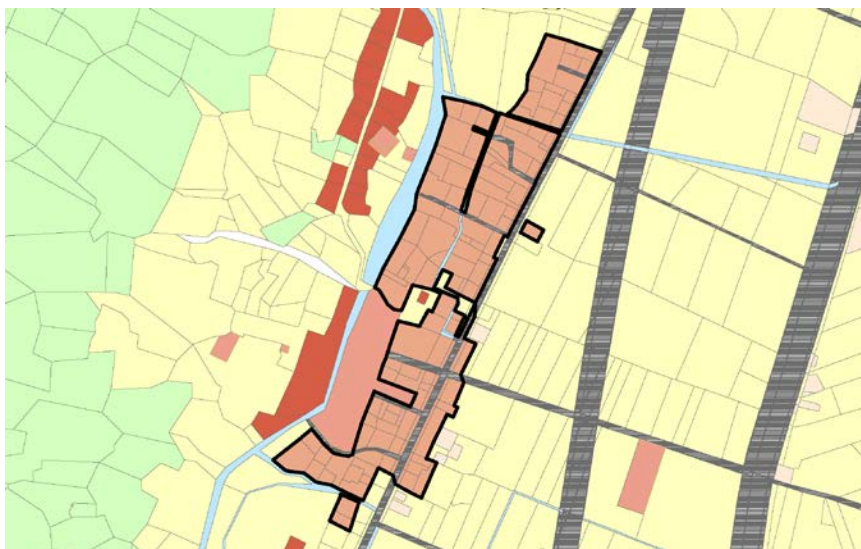
國土功能分區示意圖 (二階)



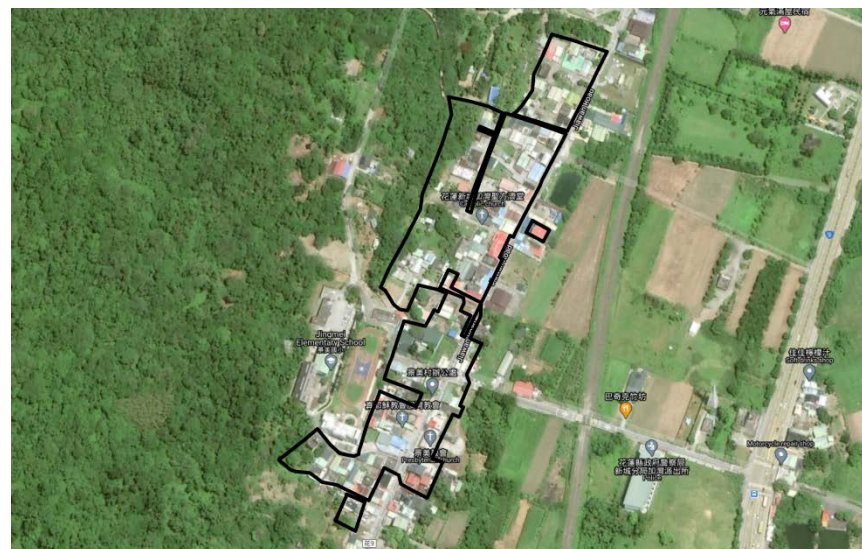
非都市土地分區



非都市土地編定

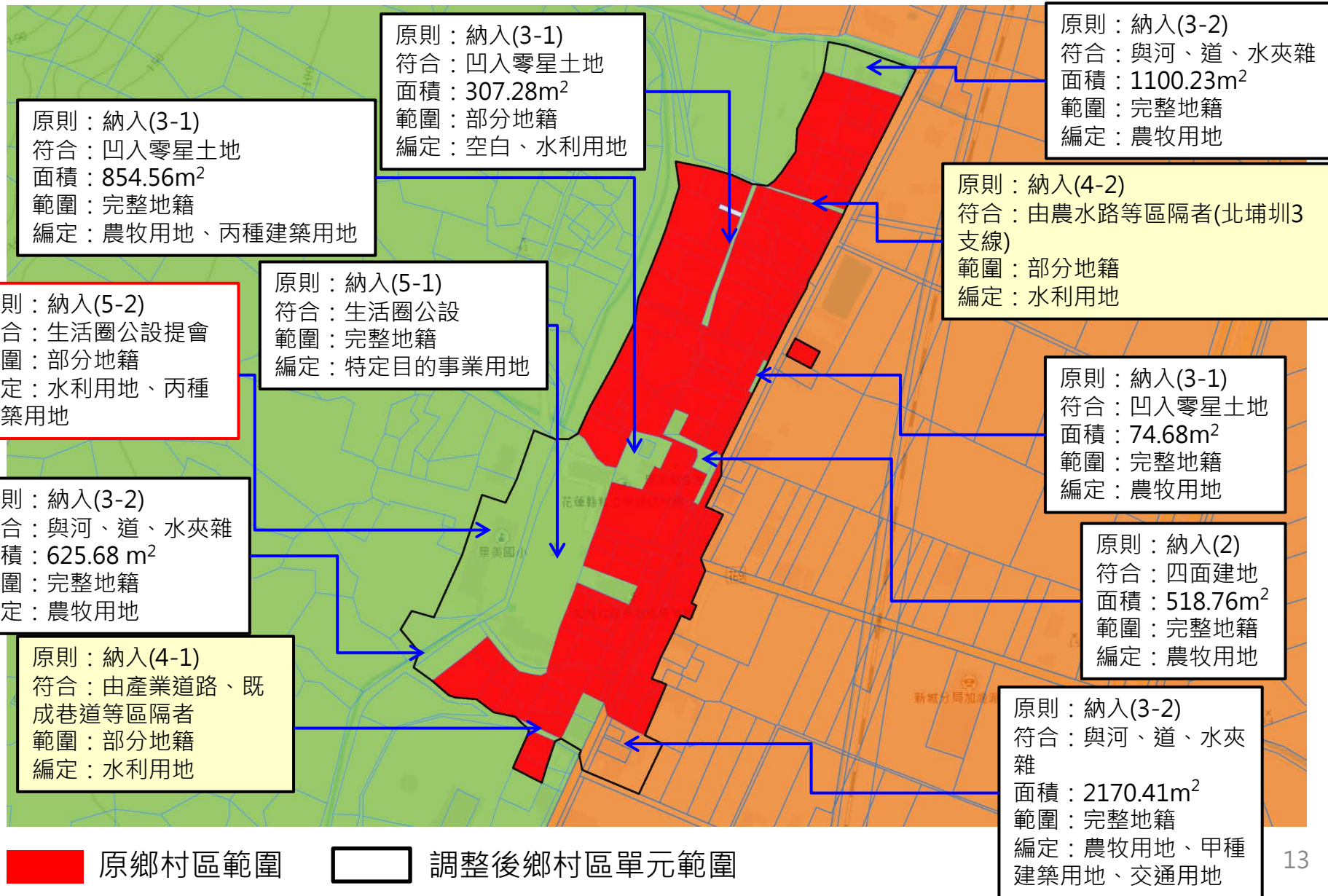


現況圖



# 秀林鄉05-06

## 調整後鄉村區單元範圍

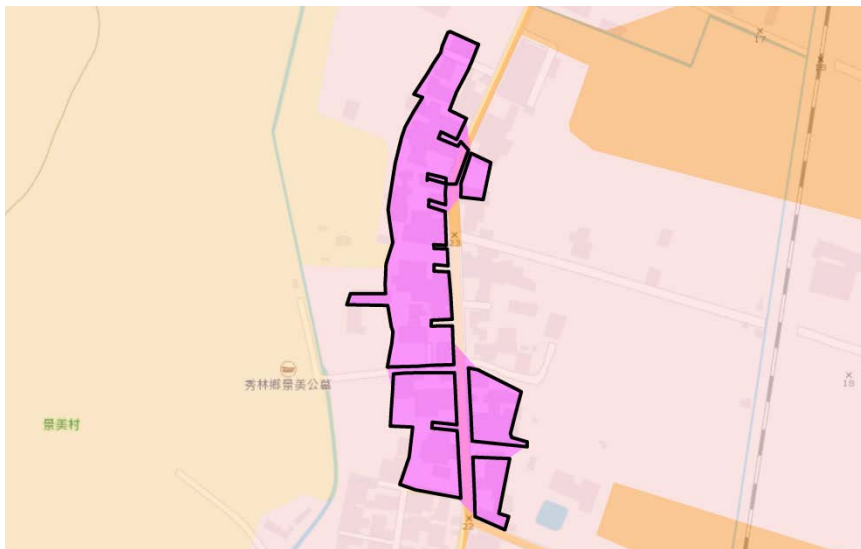




# 秀林鄉05-07

景美村

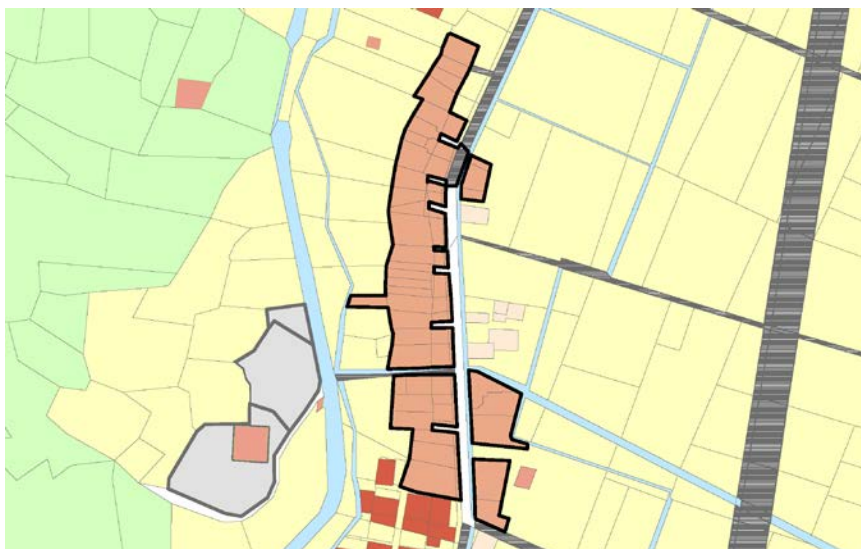
國土功能分區示意圖 (二階)



非都市土地分區



非都市土地編定

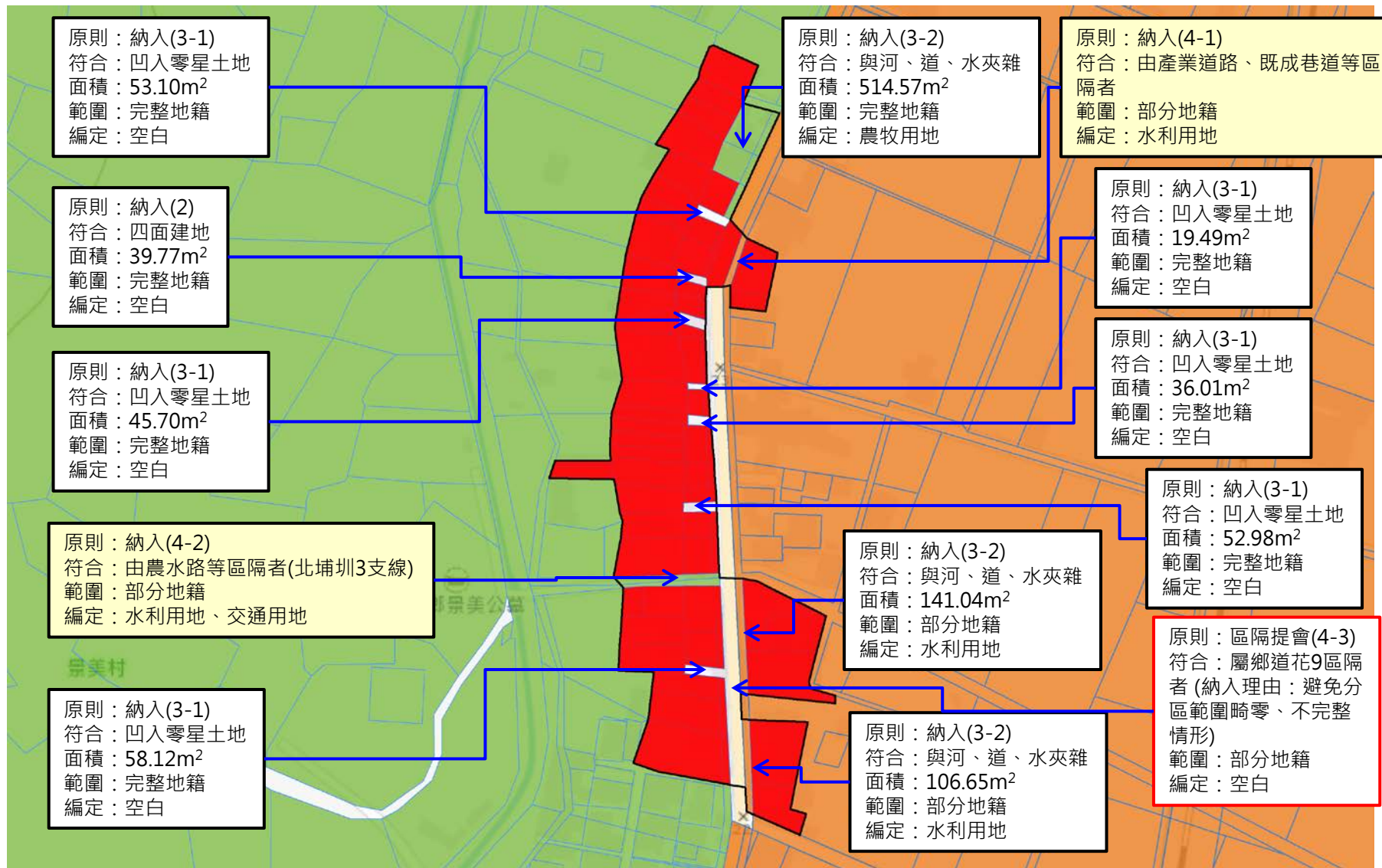


現況圖



# 秀林鄉05-07

## 調整後鄉村區單元範圍



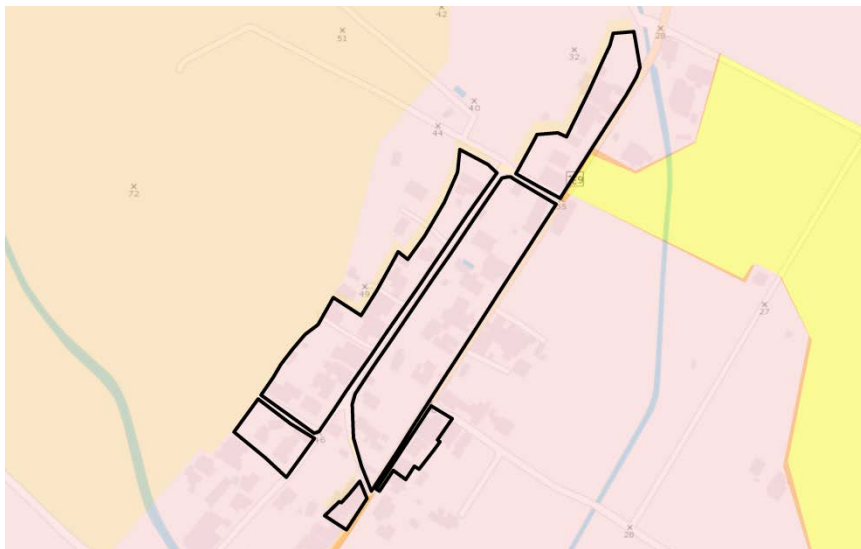
原鄉村區範圍
  調整後鄉村區單元範圍



# 秀林鄉05-08

佳民村

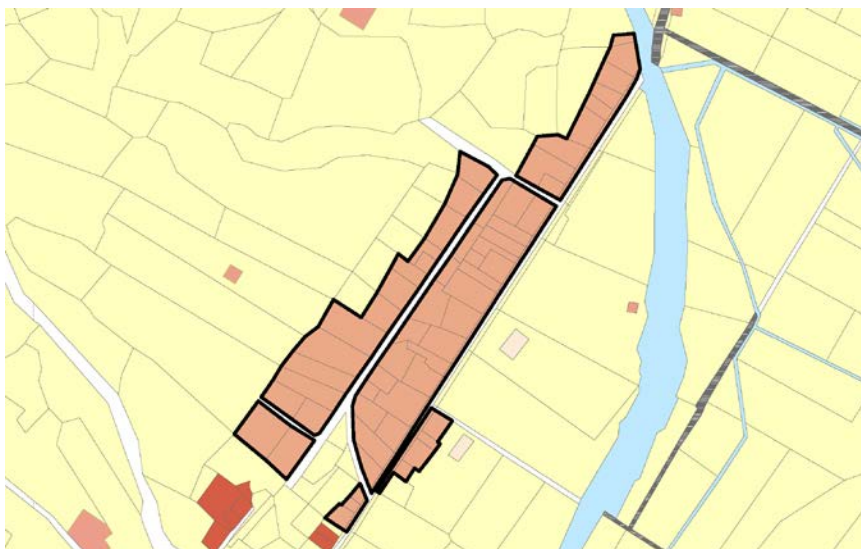
國土功能分區示意圖 (二階)



非都市土地分區



非都市土地編定

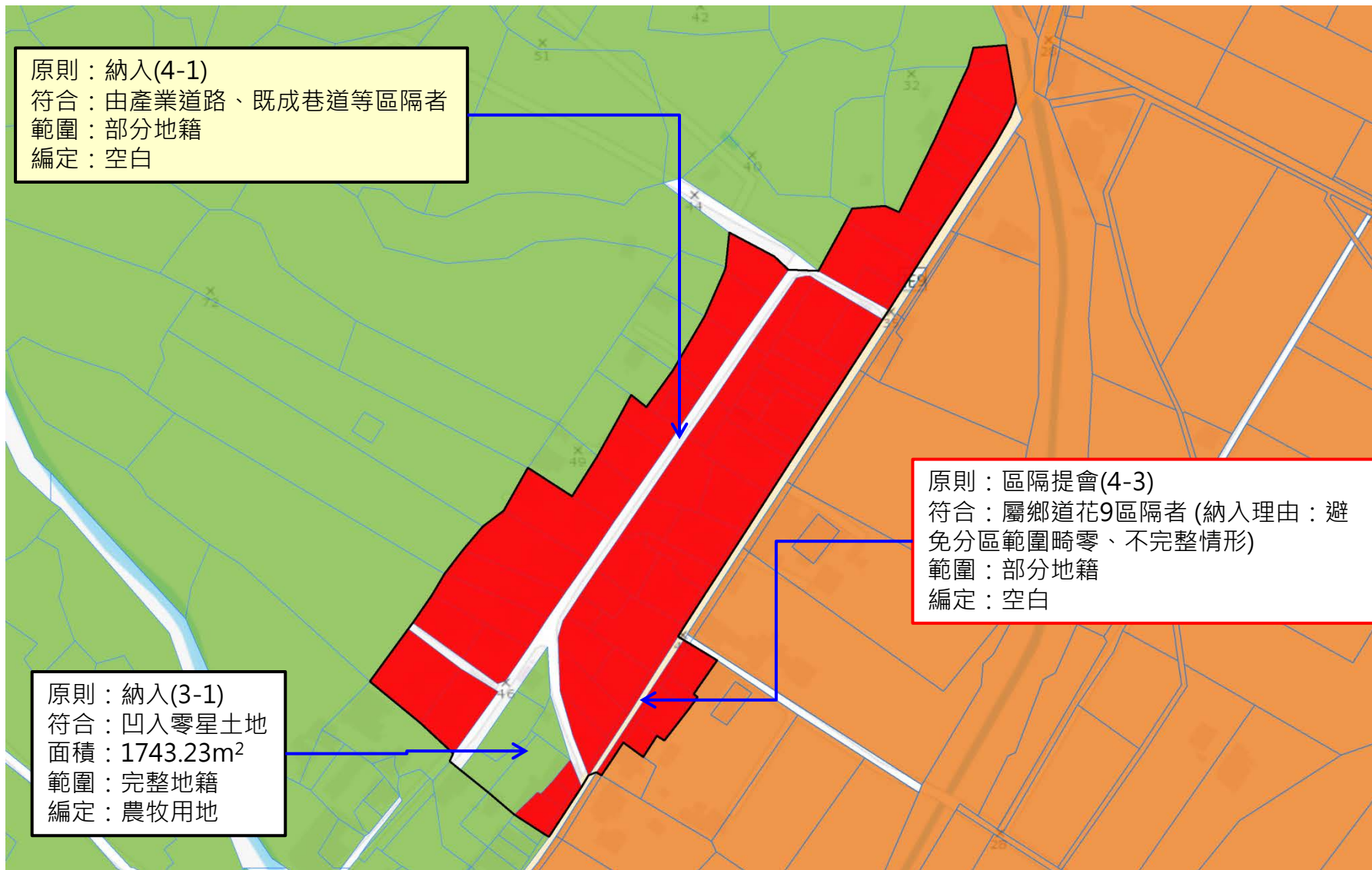


現況圖



# 秀林鄉05-08

調整後鄉村區單元範圍



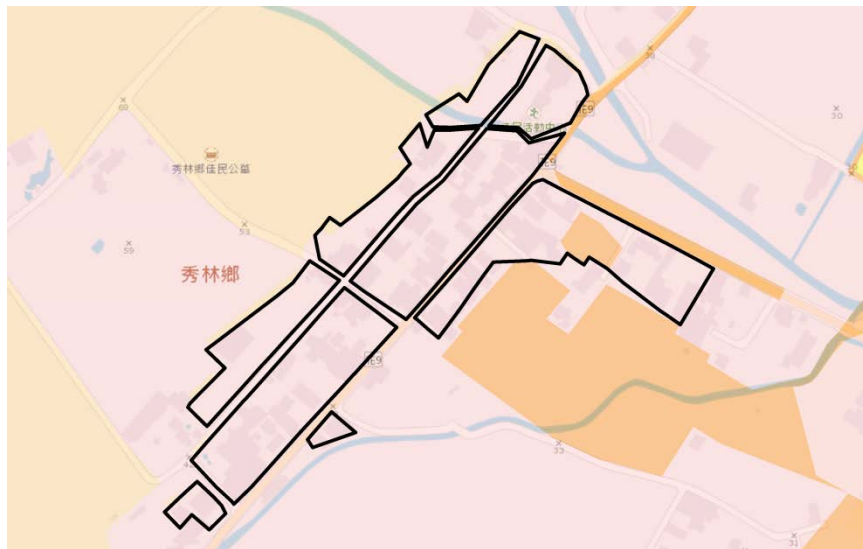
■ 原鄉村區範圍    □ 調整後鄉村區單元範圍



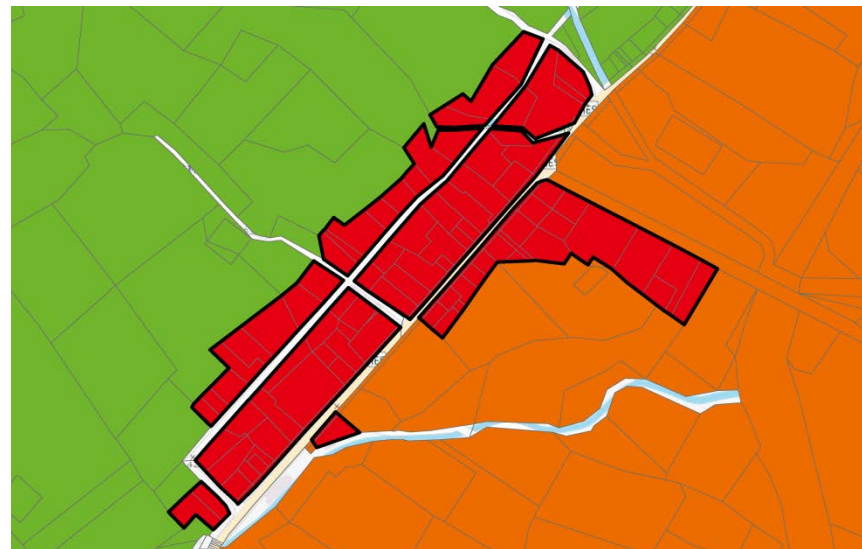
# 秀林鄉05-09

佳民村

國土功能分區示意圖(二階)



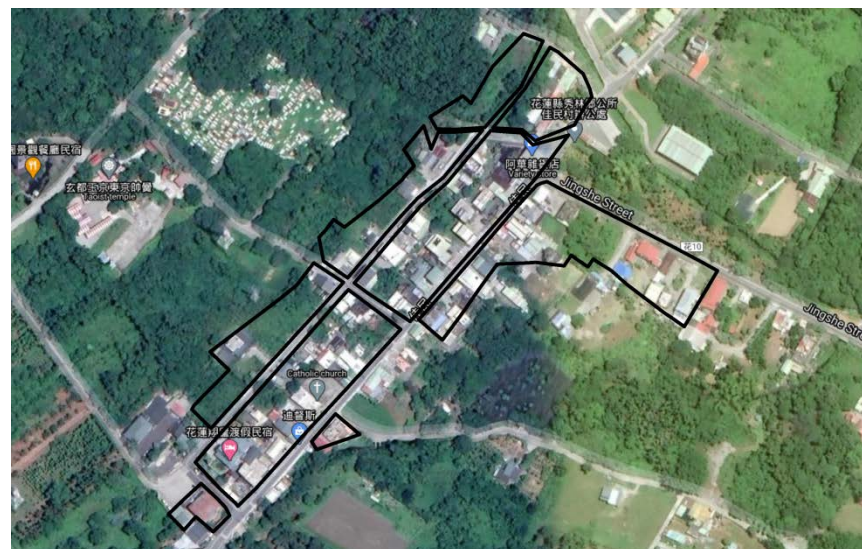
非都市土地分區



非都市土地編定

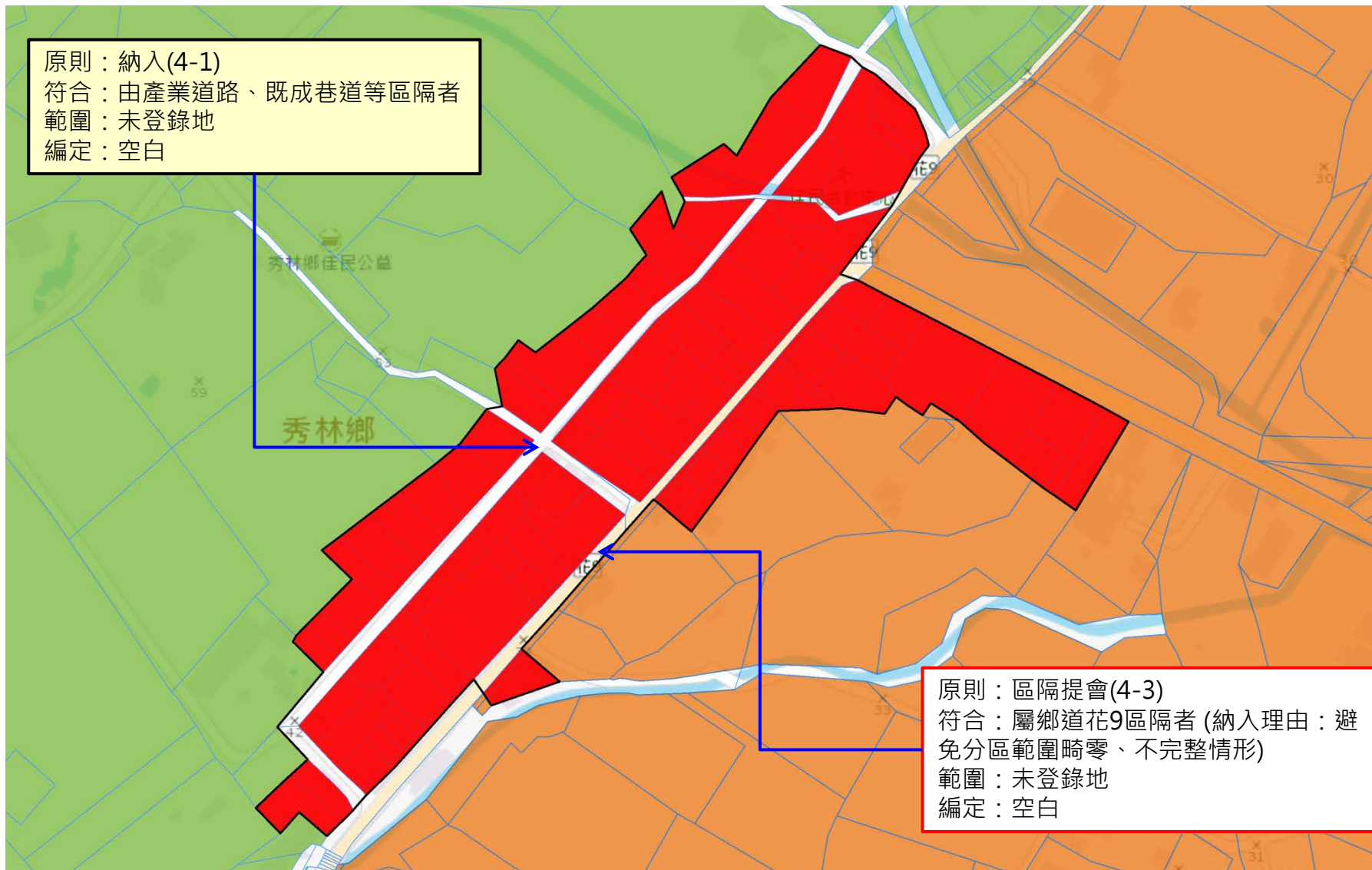


現況圖



# 秀林鄉05-09

調整後鄉村區單元範圍



■ 原鄉村區範圍

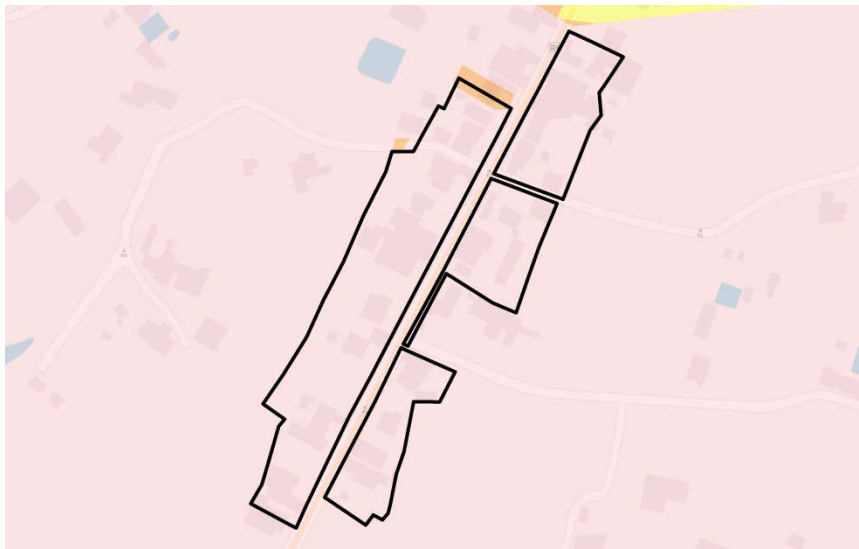
□ 調整後鄉村區單元範圍



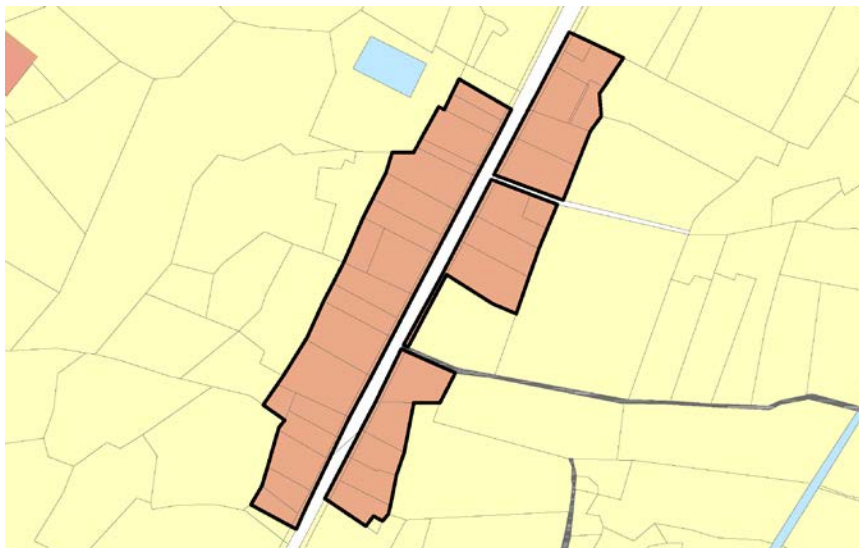
# 秀林鄉05-10

佳民村

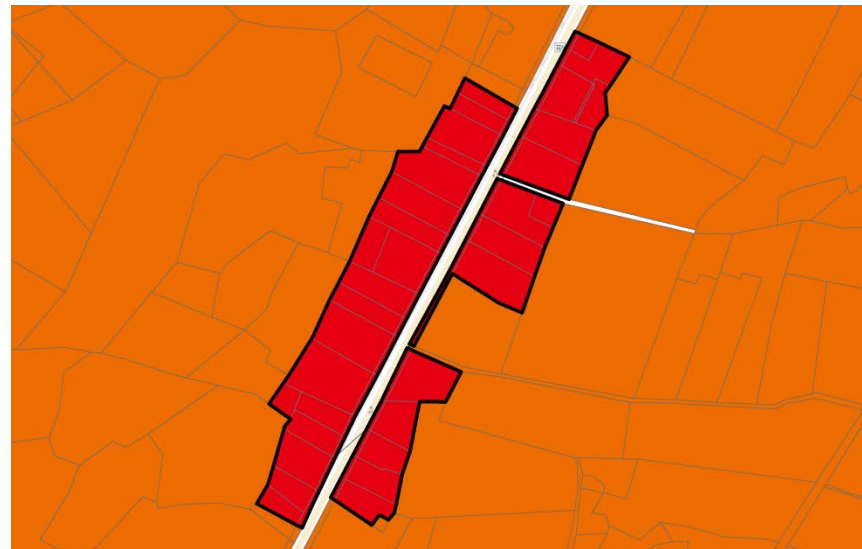
國土功能分區示意圖 (二階)



非都市土地編定



非都市土地分區

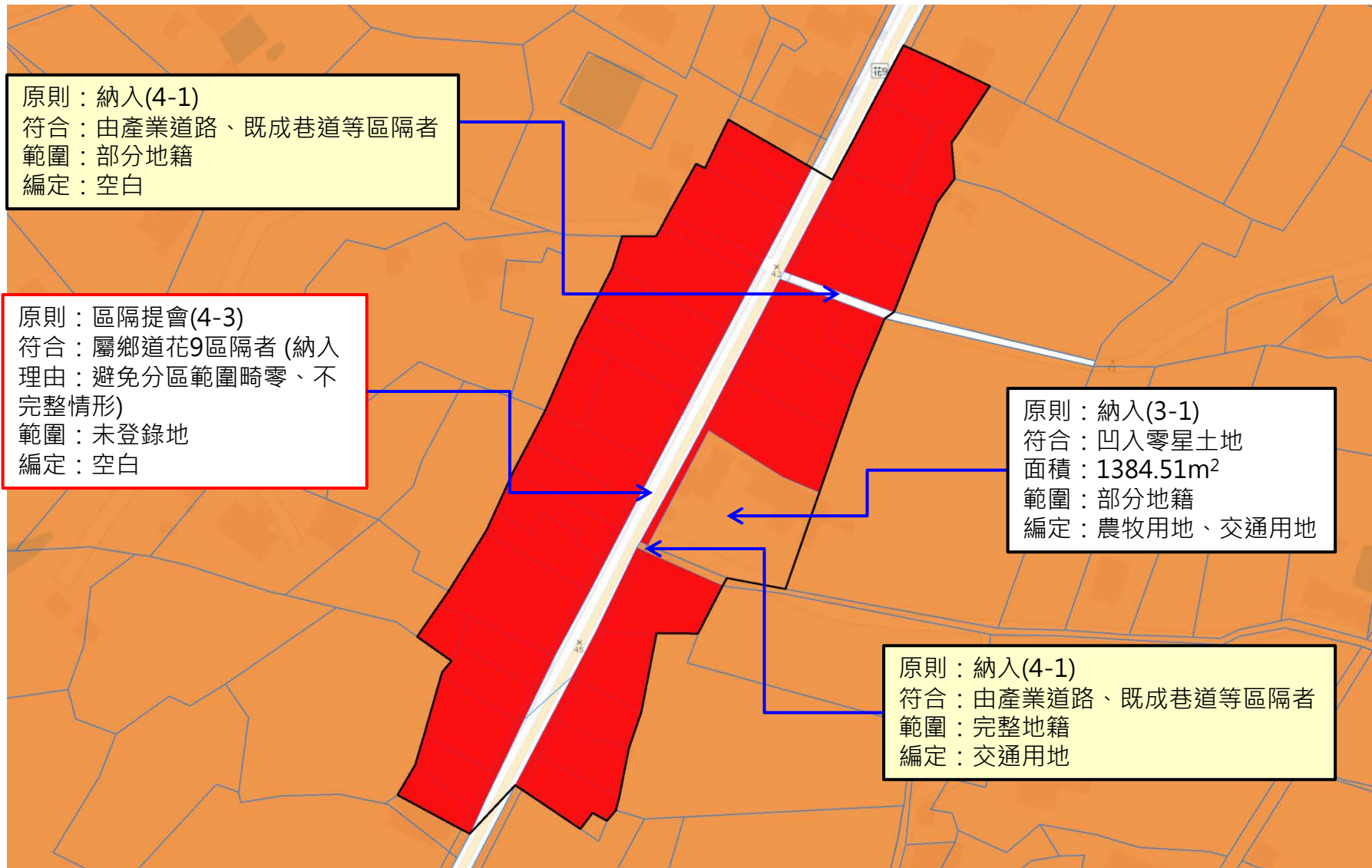


現況圖



# 秀林鄉05-10

調整後鄉村區單元範圍



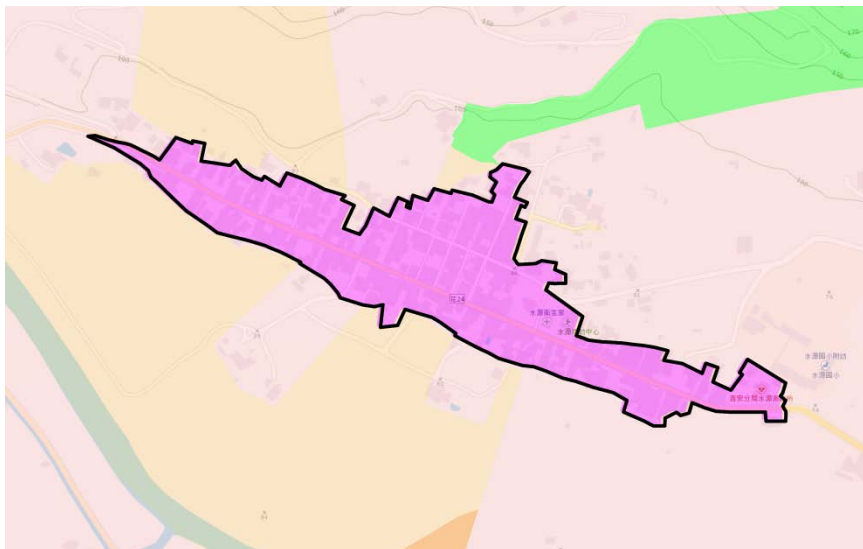
■ 原鄉村區範圍      □ 調整後鄉村區單元範圍



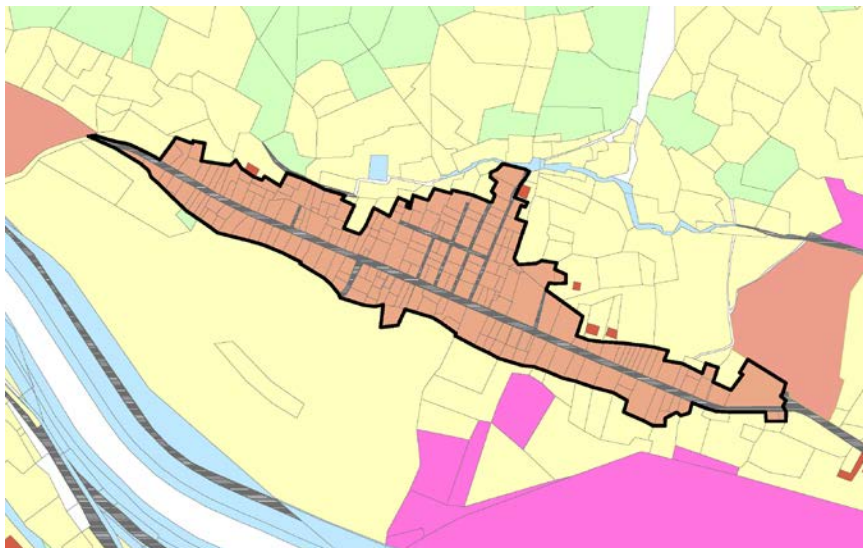
# 秀林鄉05-11

## 水源村

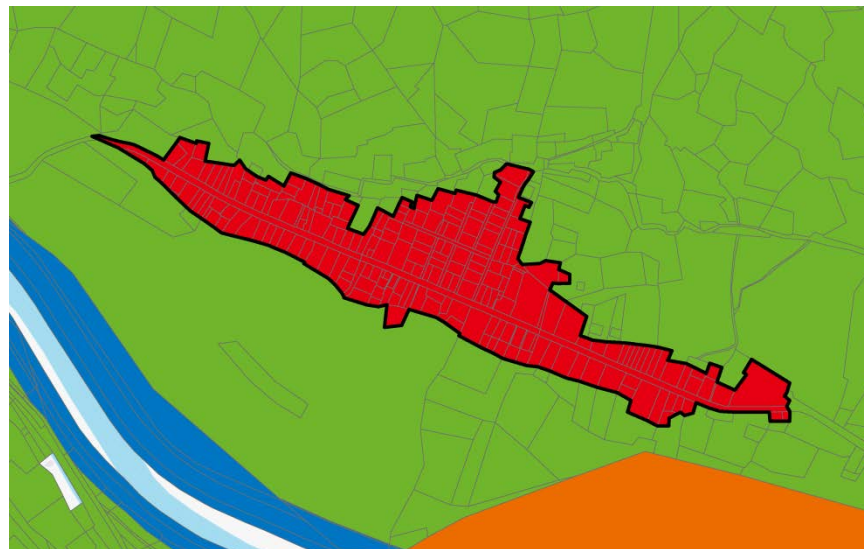
國土功能分區示意圖 (二階)



非都市土地編定



非都市土地分區

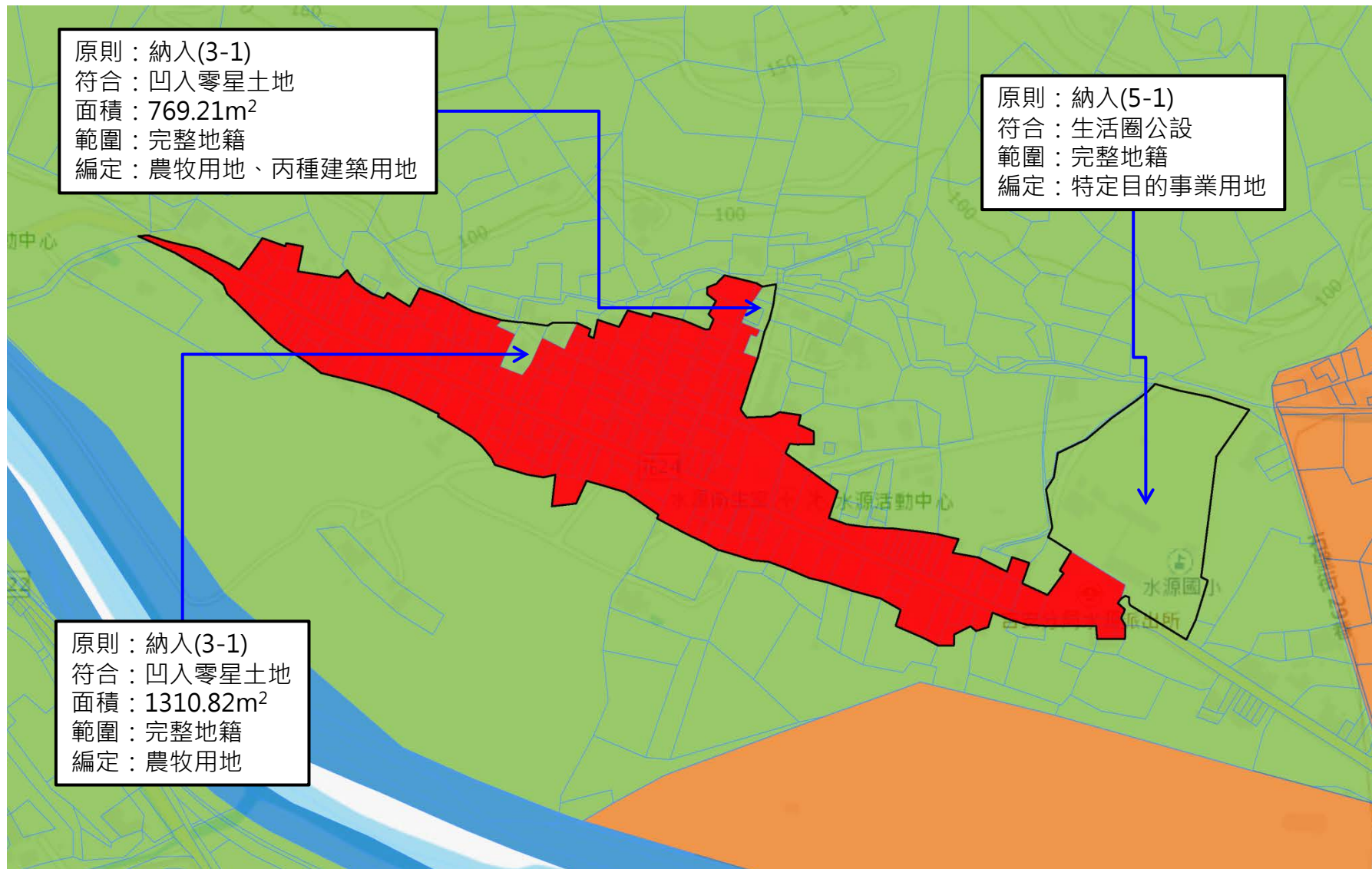


現況圖



# 秀林鄉05-11

## 調整後鄉村區單元範圍



■ 原鄉村區範圍

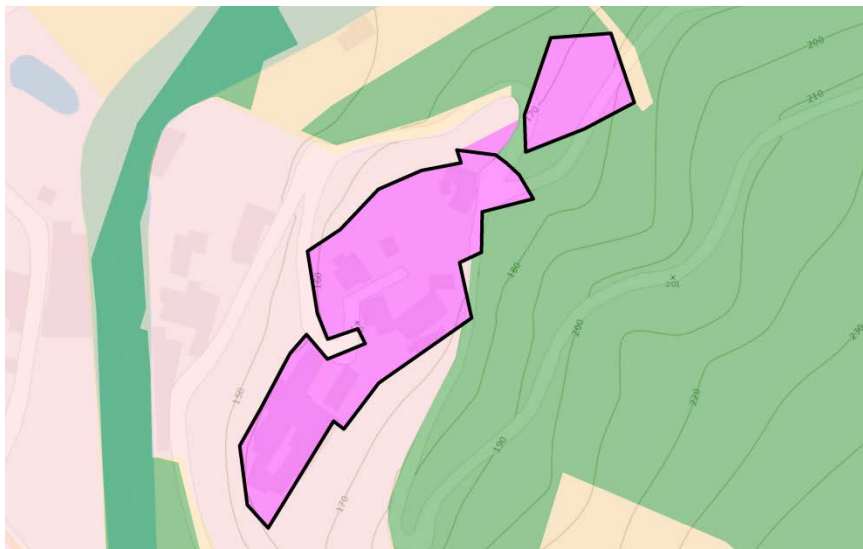
□ 調整後鄉村區單元範圍



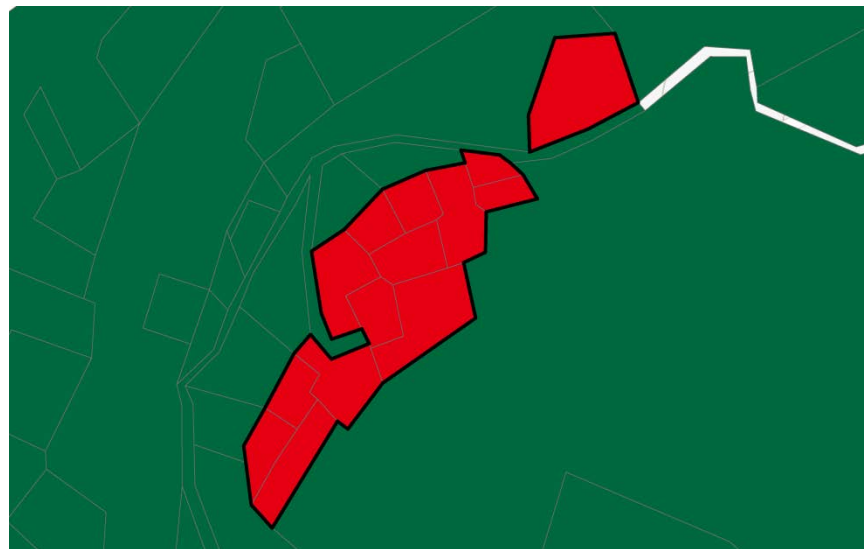
# 秀林鄉05-12

銅門村

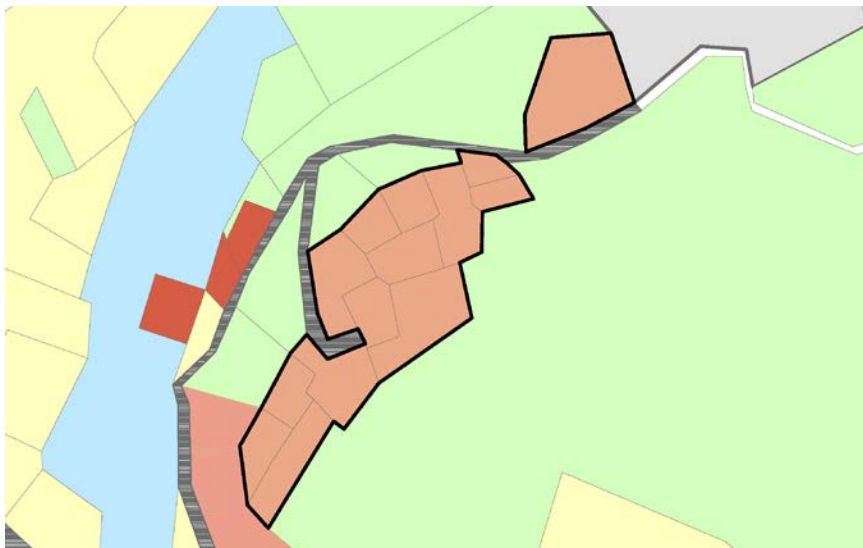
國土功能分區示意圖 (二階)



非都市土地分區



非都市土地編定

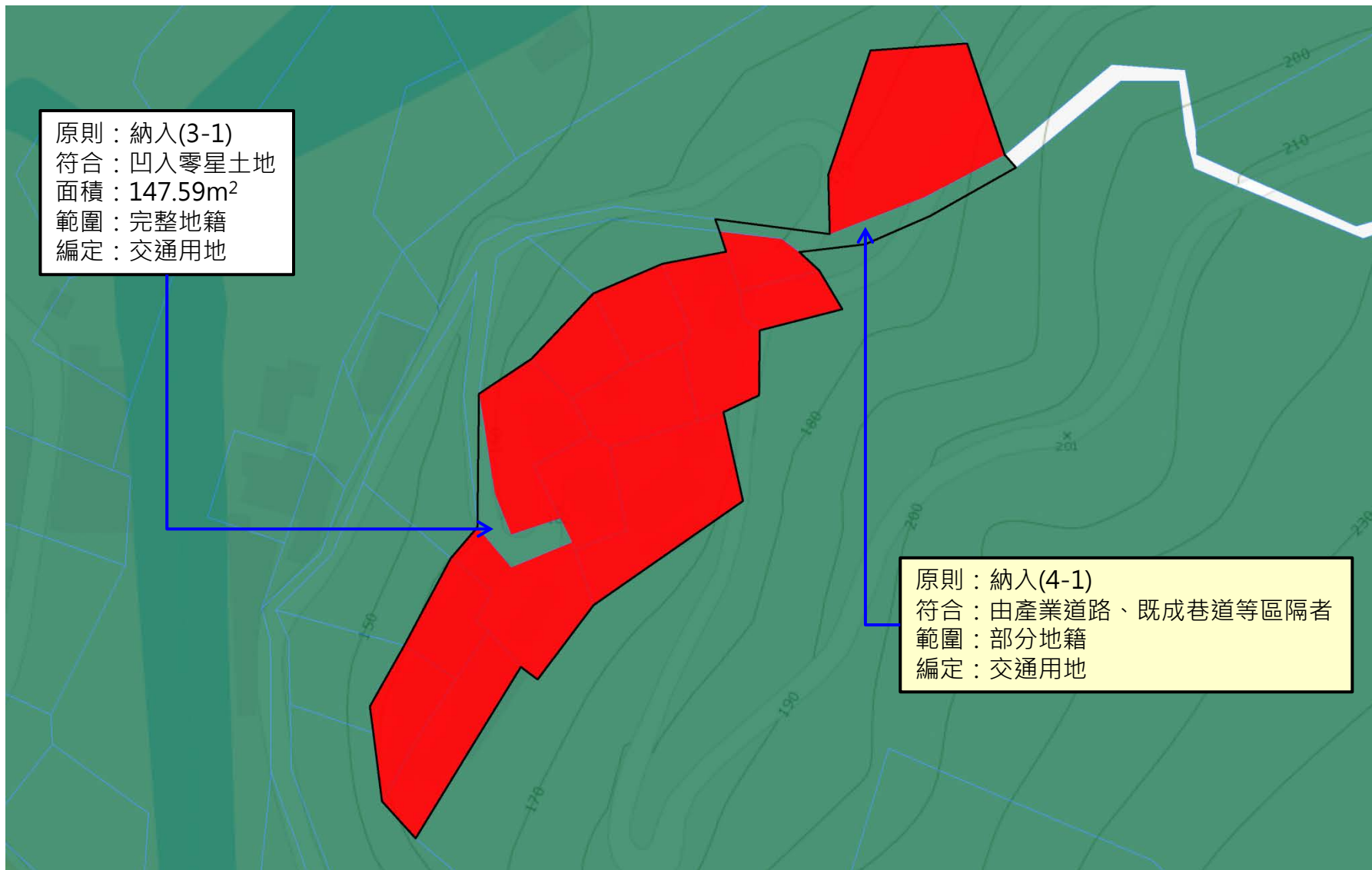


現況圖



# 秀林鄉05-12

調整後鄉村區單元範圍



■ 原鄉村區範圍

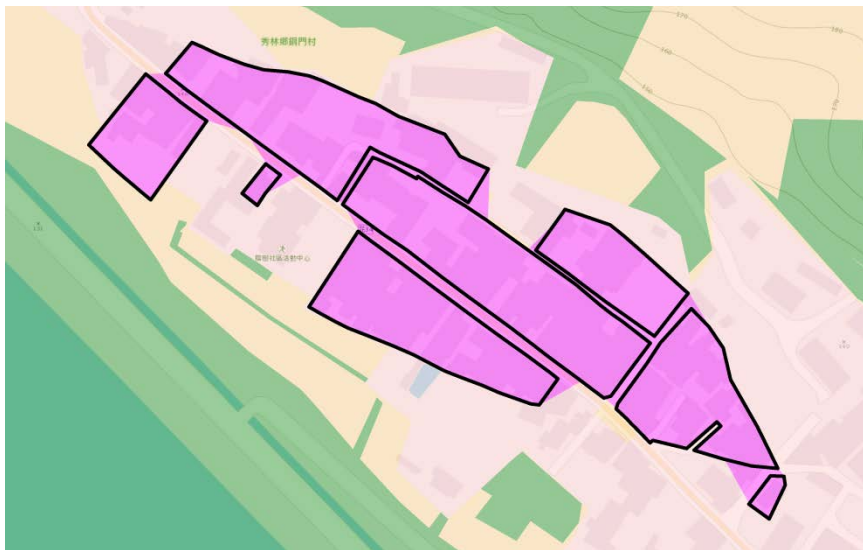
□ 調整後鄉村區單元範圍



# 秀林鄉05-13

## 銅門村

國土功能分區示意圖 (二階)



非都市土地分區



非都市土地編定

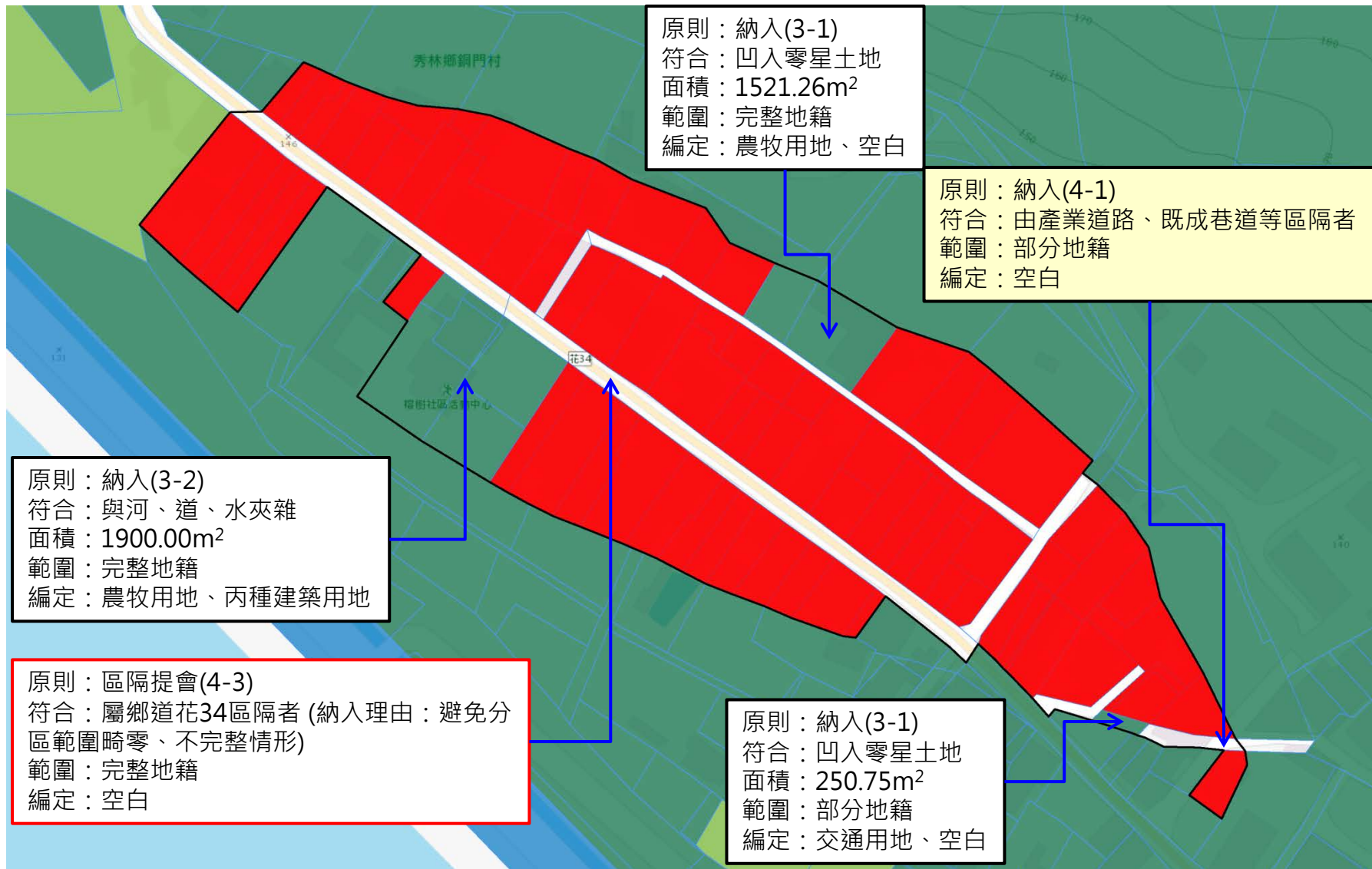


現況圖



# 秀林鄉05-13

調整後鄉村區單元範圍



■ 原鄉村區範圍    □ 調整後鄉村區單元範圍



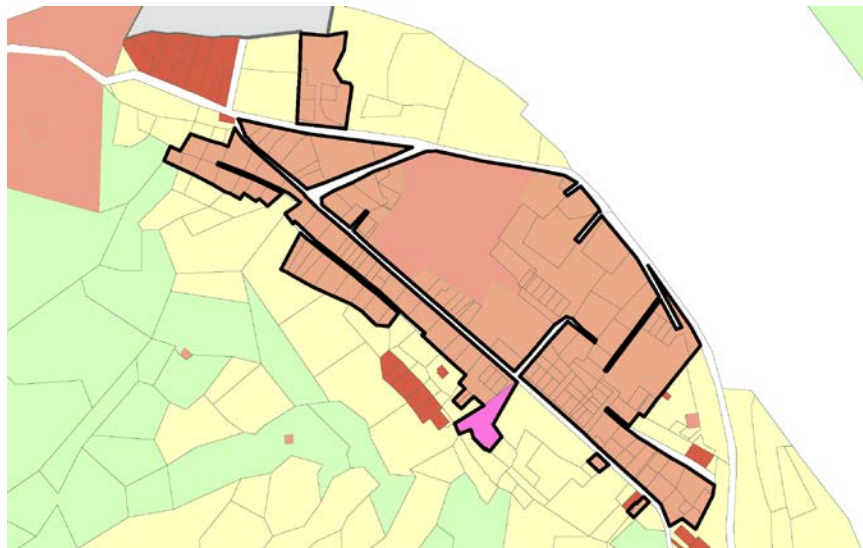
# 秀林鄉05-14

# 銅門村

國土功能分區示意圖 (二階)



非都市土地編定



非都市土地分區

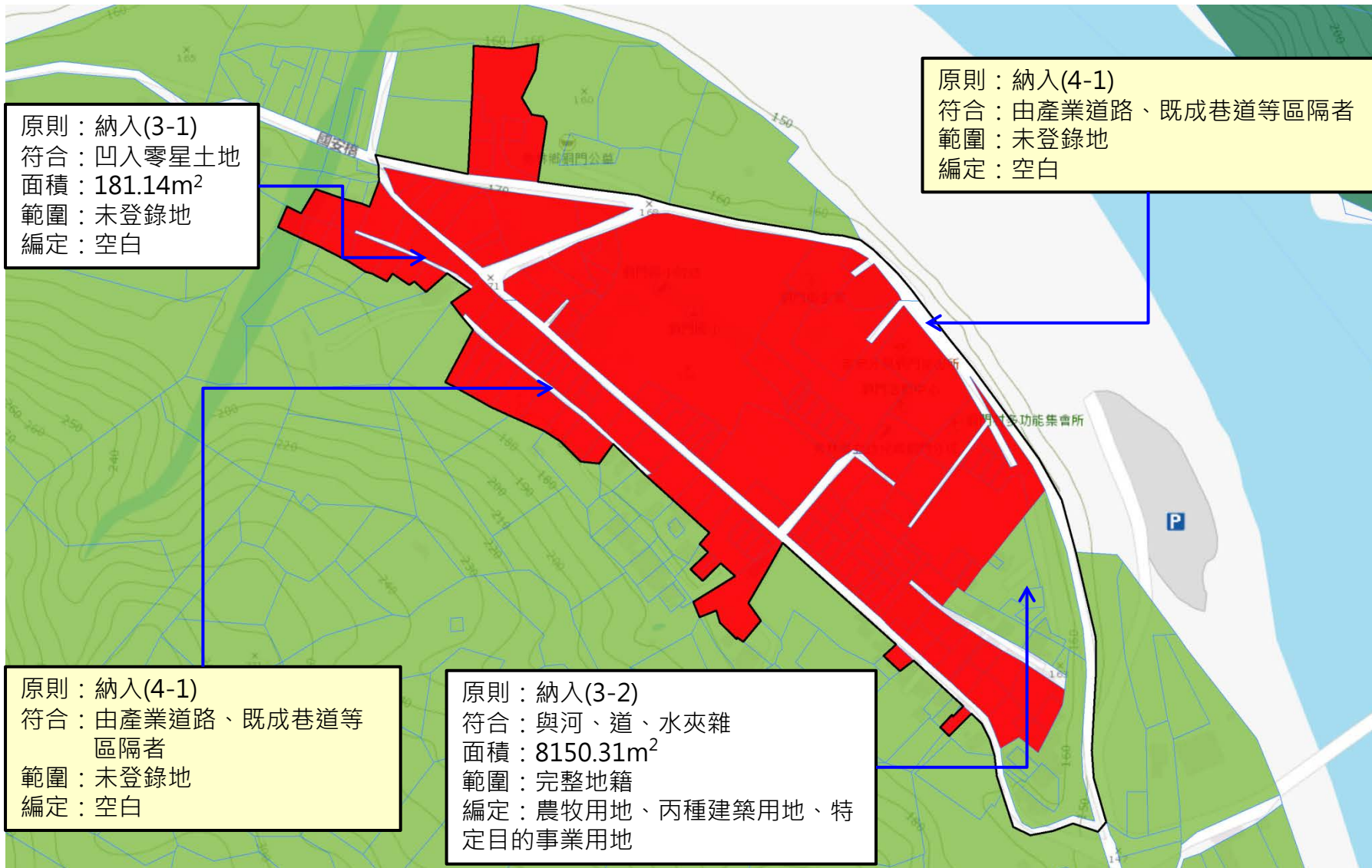


現況圖



# 秀林鄉05-14

## 調整後鄉村區單元範圍



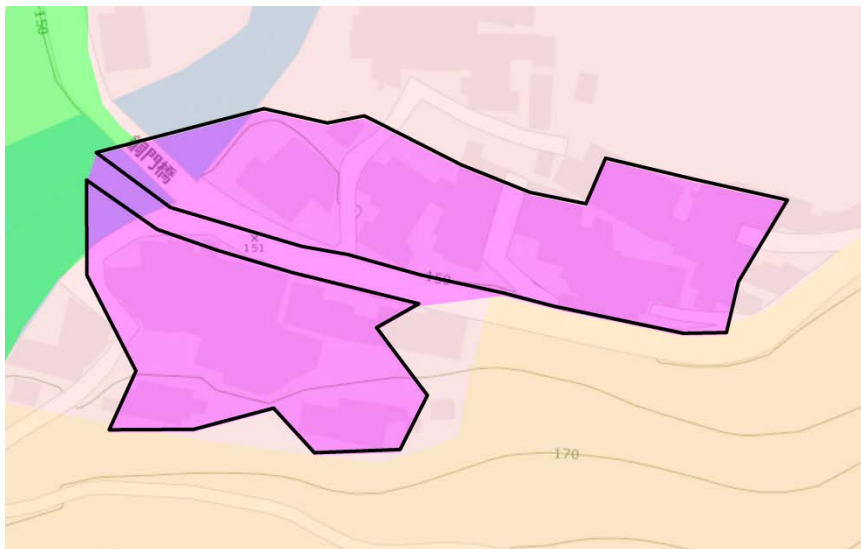
■ 原鄉村區範圍      □ 調整後鄉村區單元範圍



# 秀林鄉05-15

文蘭村

國土功能分區示意圖(二階)



非都市土地編定



非都市土地分區

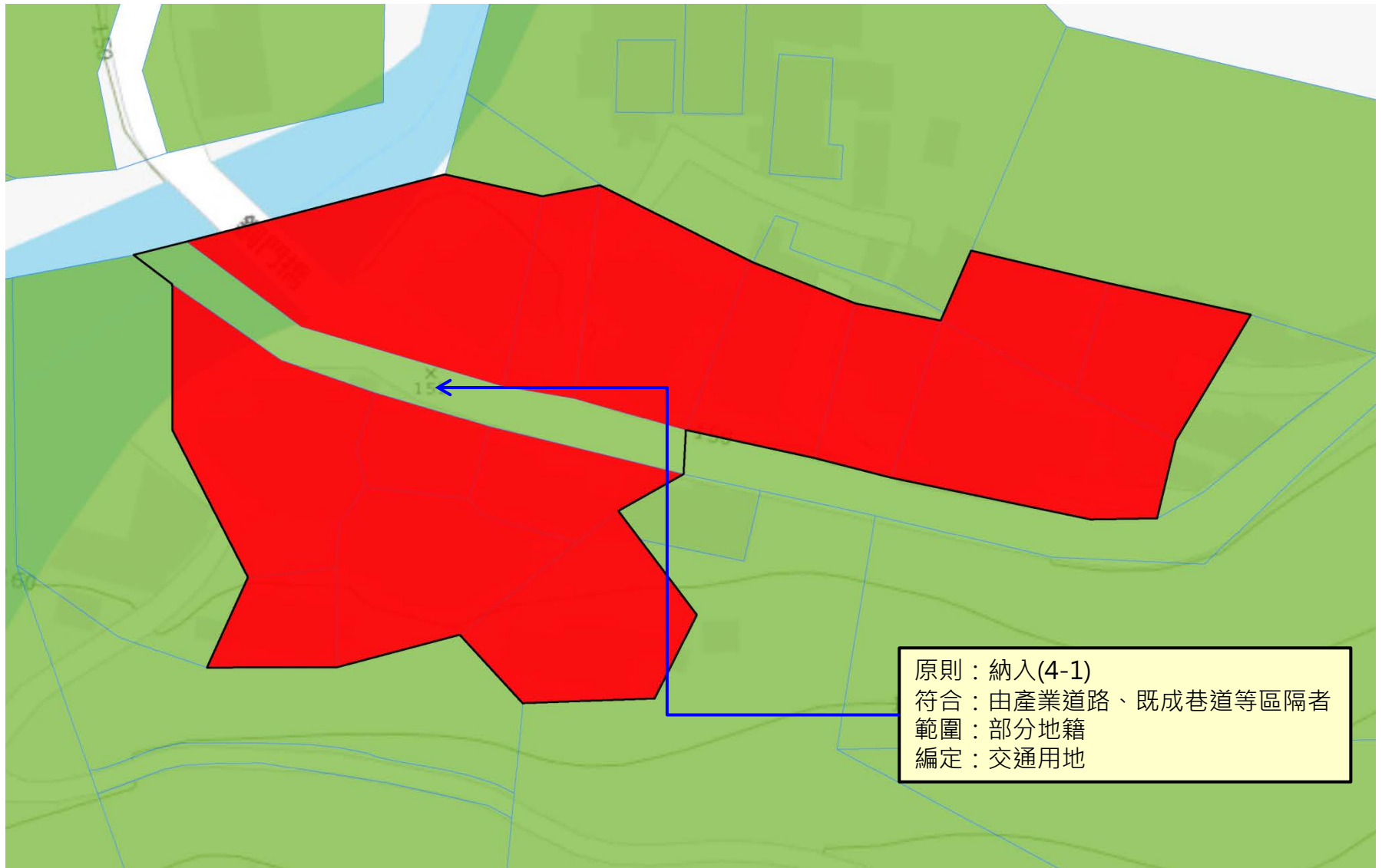


現況圖



# 秀林鄉05-15

調整後鄉村區單元範圍



■ 原鄉村區範圍

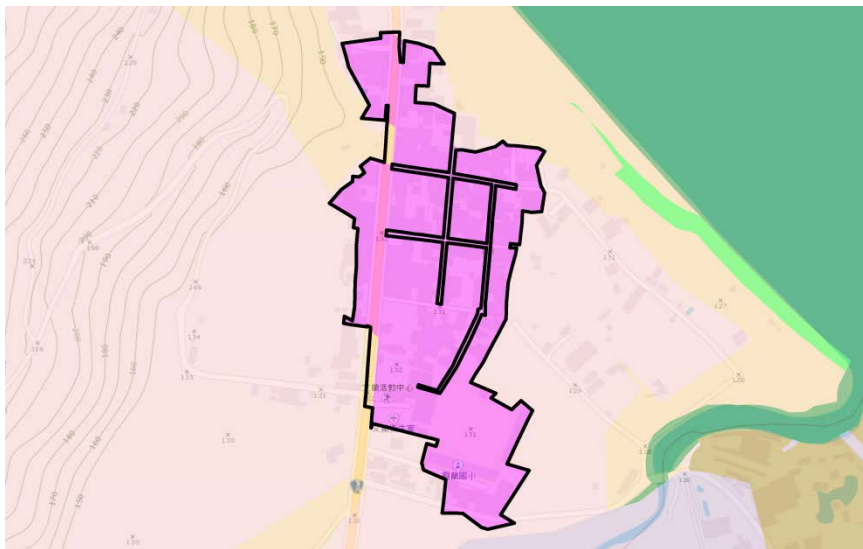
□ 調整後鄉村區單元範圍



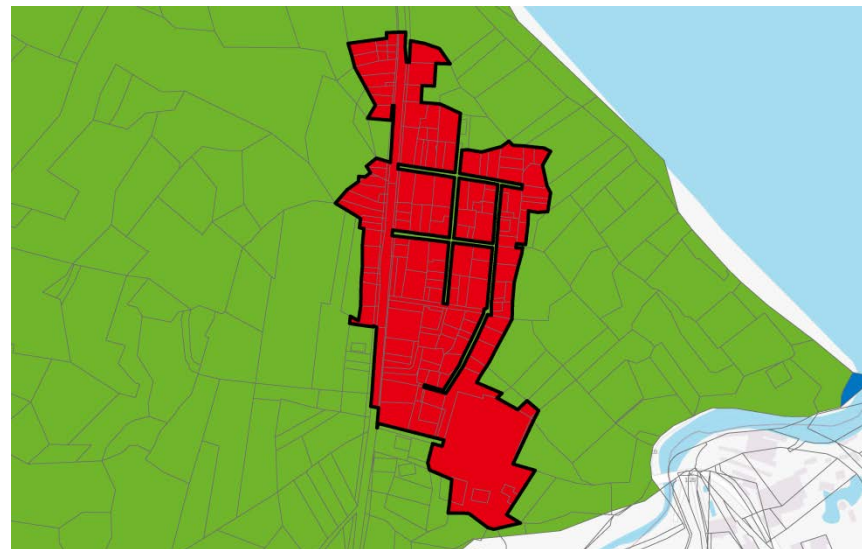
# 秀林鄉05-16

# 文蘭村

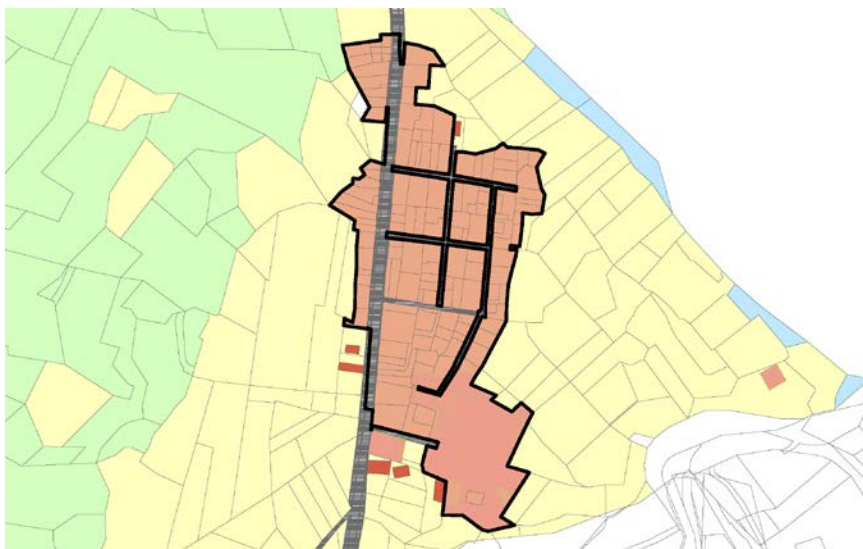
國土功能分區示意圖 (二階)



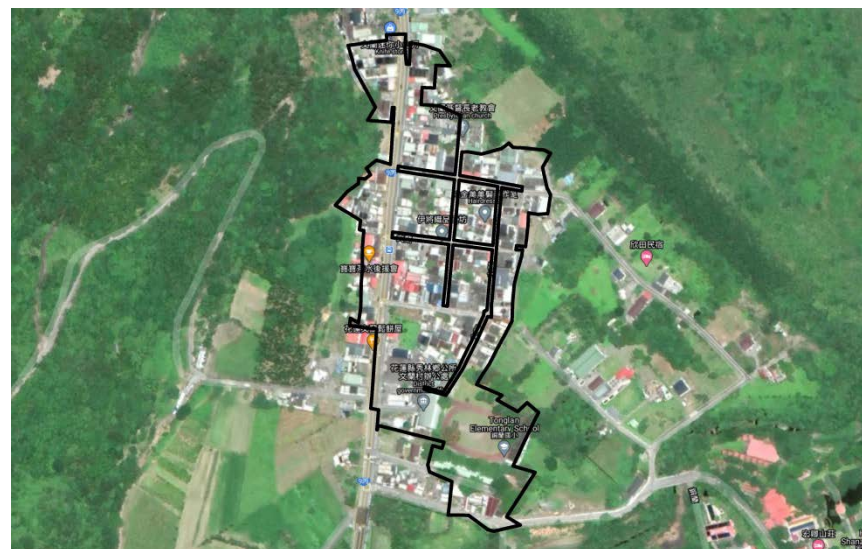
非都市土地分區



非都市土地編定

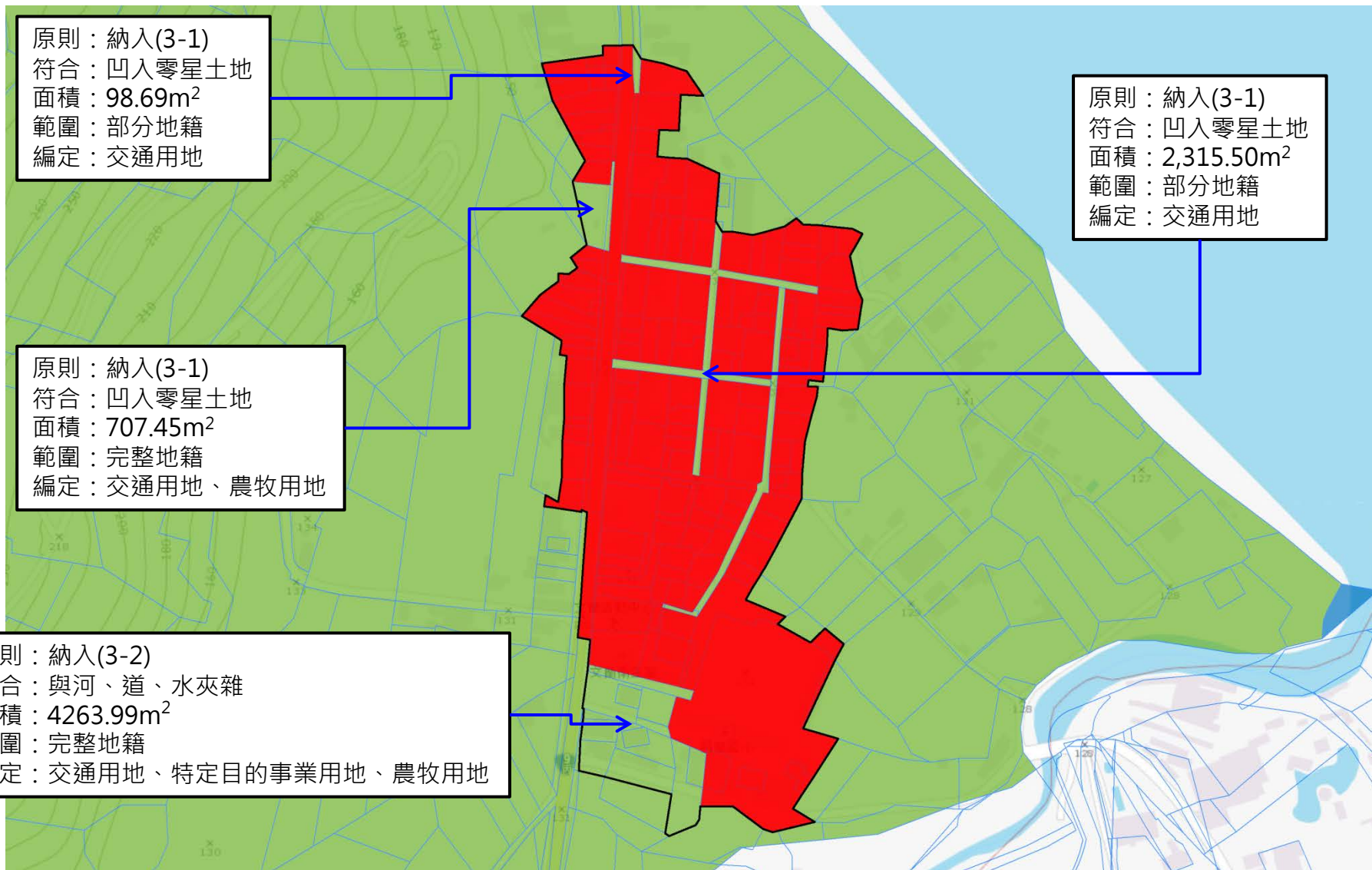


現況圖



# 秀林鄉05-16

調整後鄉村區單元範圍



■ 原鄉村區範圍    □ 調整後鄉村區單元範圍



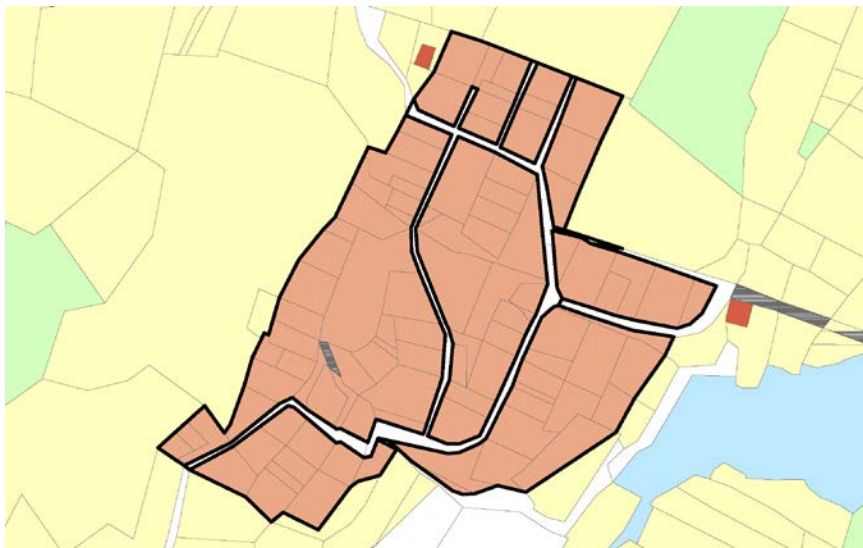
# 秀林鄉05-17

池南村、文蘭村

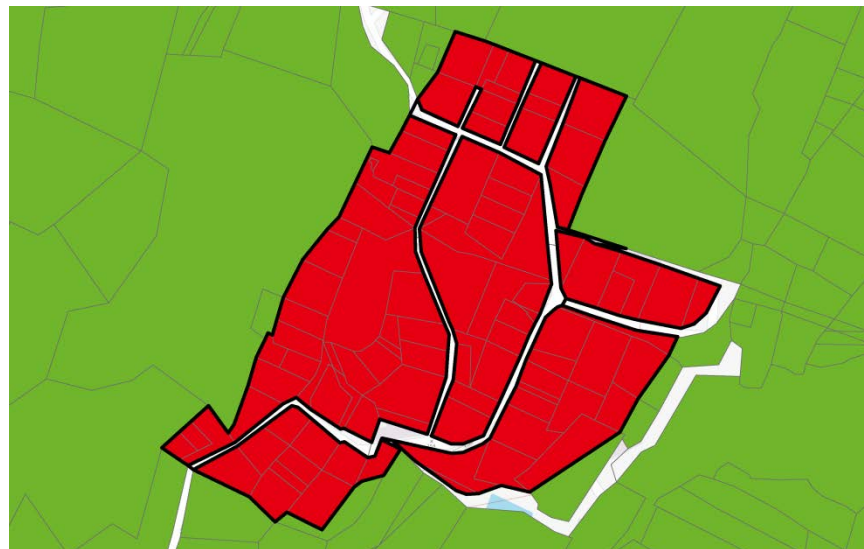
國土功能分區示意圖(二階)



非都市土地編定



非都市土地分區

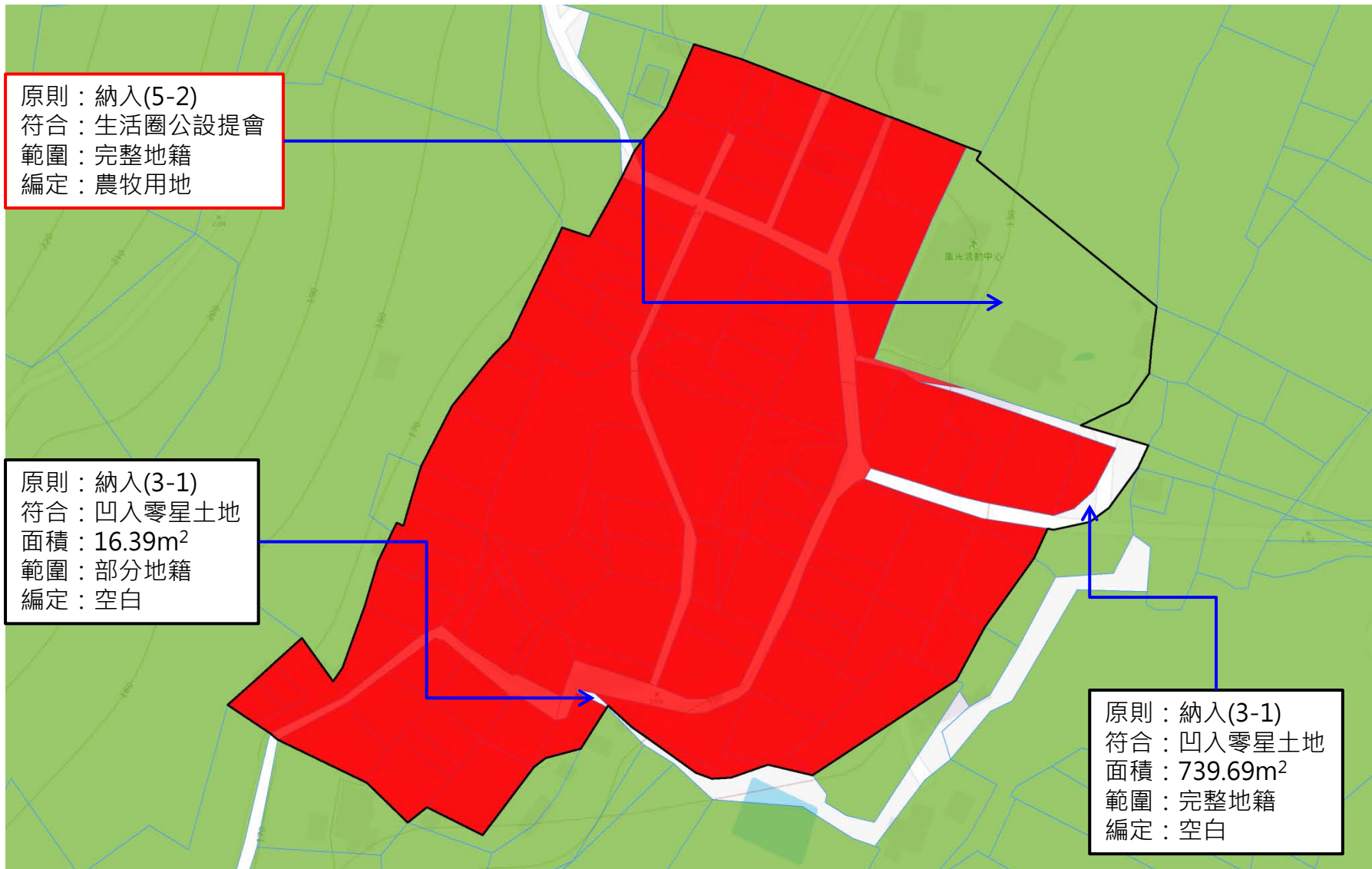


現況圖



# 秀林鄉05-17

調整後鄉村區單元範圍



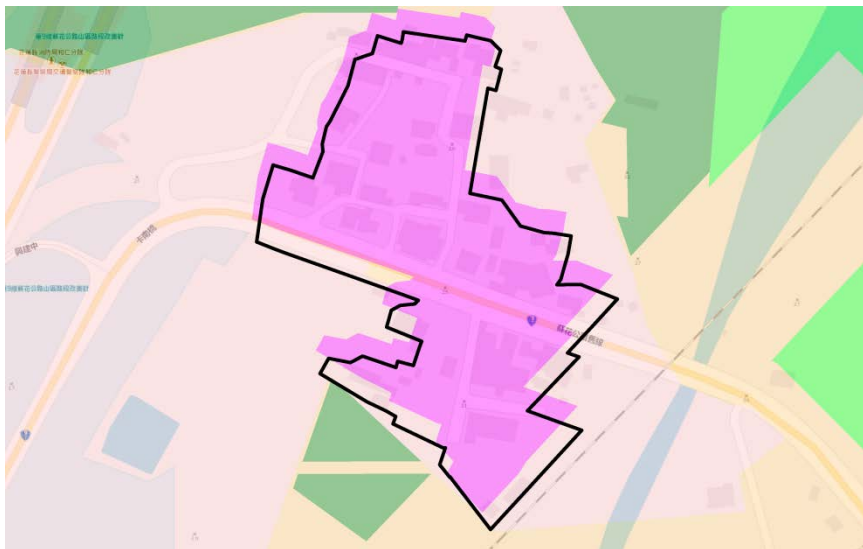
■ 原鄉村區範圍    □ 調整後鄉村區單元範圍



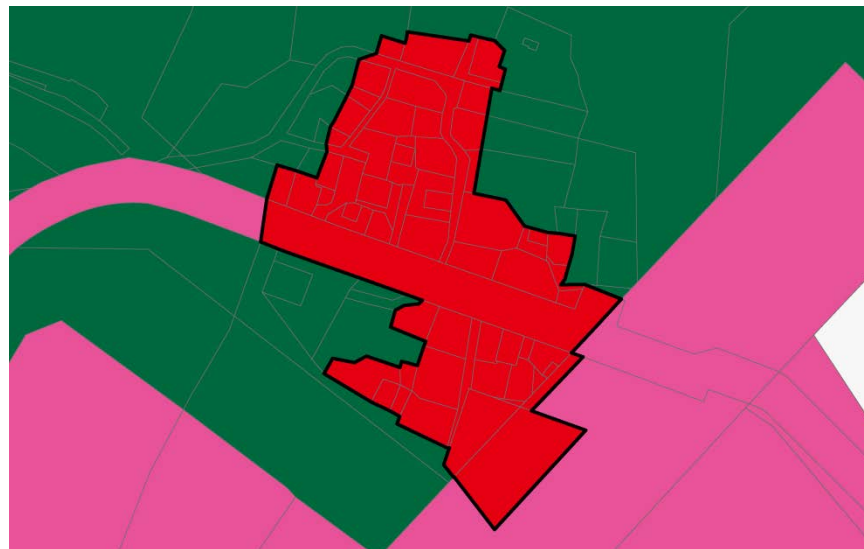
# 秀林鄉05-18

和平村

國土功能分區示意圖 (二階)



非都市土地分區



非都市土地編定

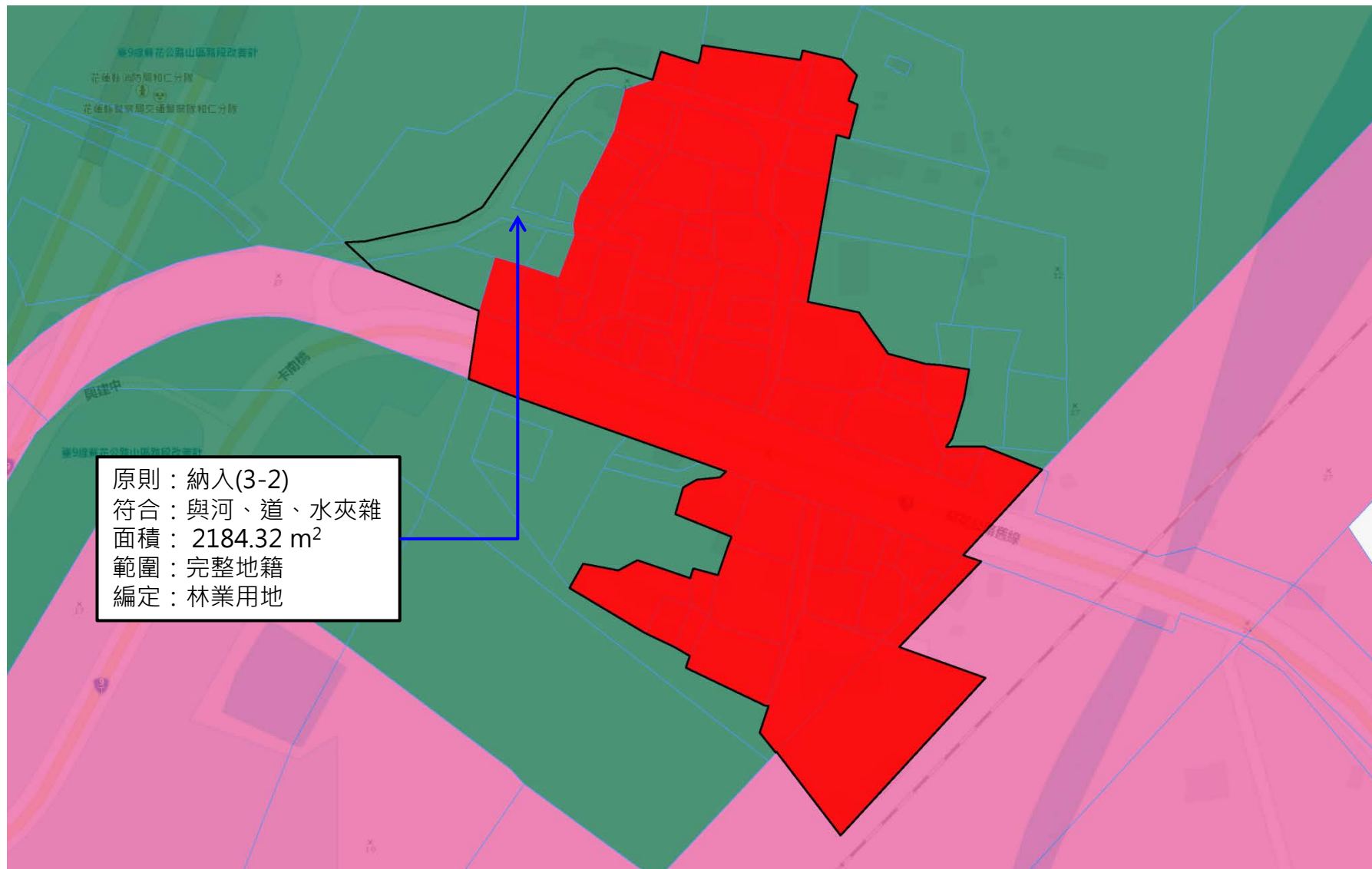


現況圖



# 秀林鄉05-18

調整後鄉村區單元範圍



 原鄉村區範圍  調整後鄉村區單元範圍



# 花蓮縣鄉村區單元基本圖

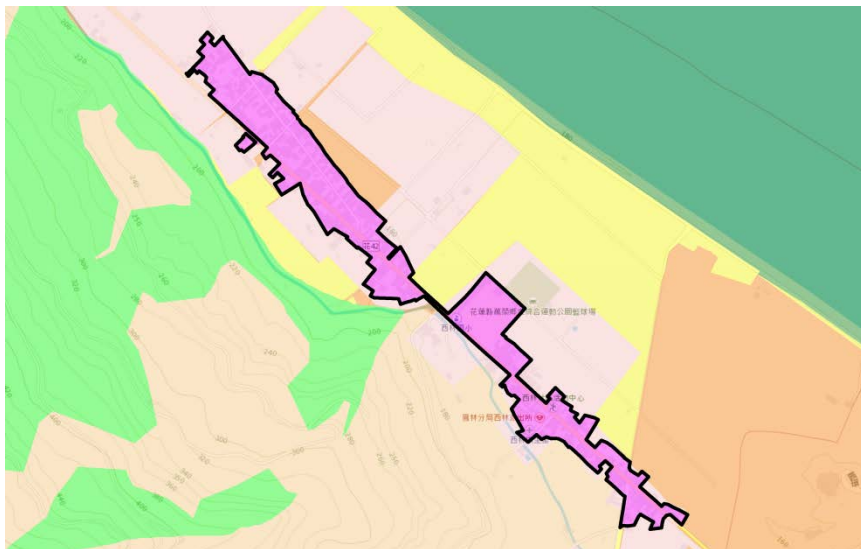
## 萬榮鄉

### 劃設紀錄

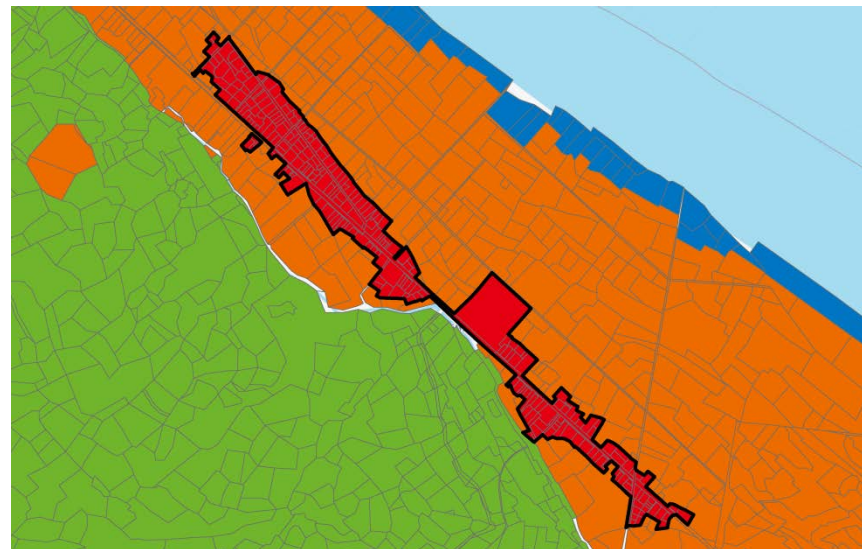
# 萬榮鄉09-01

# 西林村

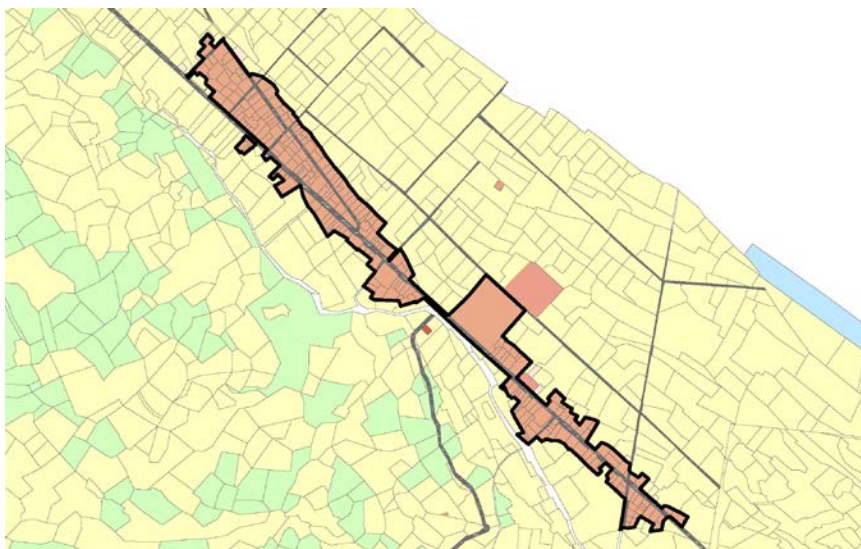
國土功能分區示意圖 (二階)



非都市土地分區



非都市土地編定



現況圖

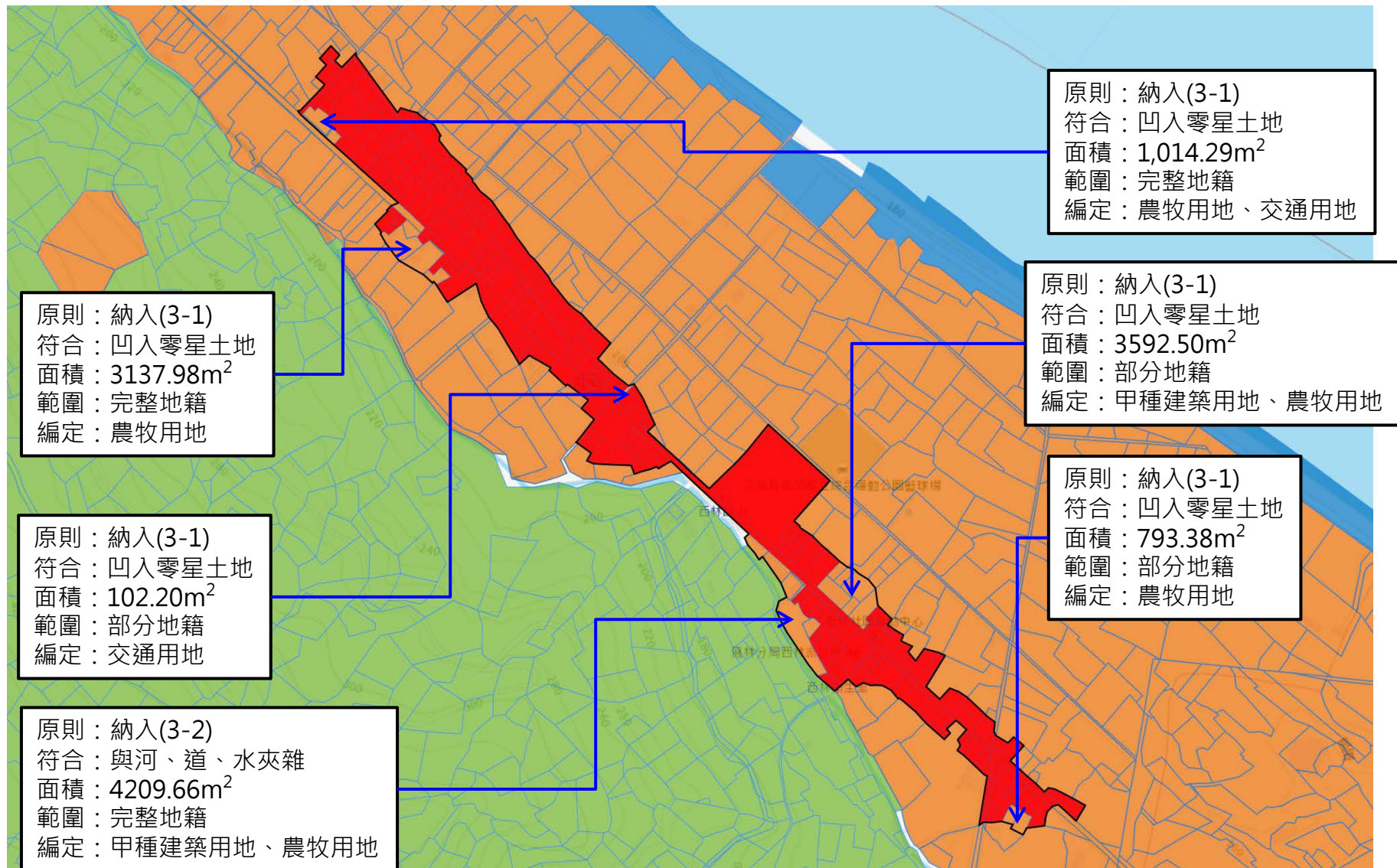




# 萬榮鄉09-01

納入鄉村區單元應計面積之累計面積超過1公頃且未達鄉村區原面積50%提會討論

調整後鄉村區單元範圍

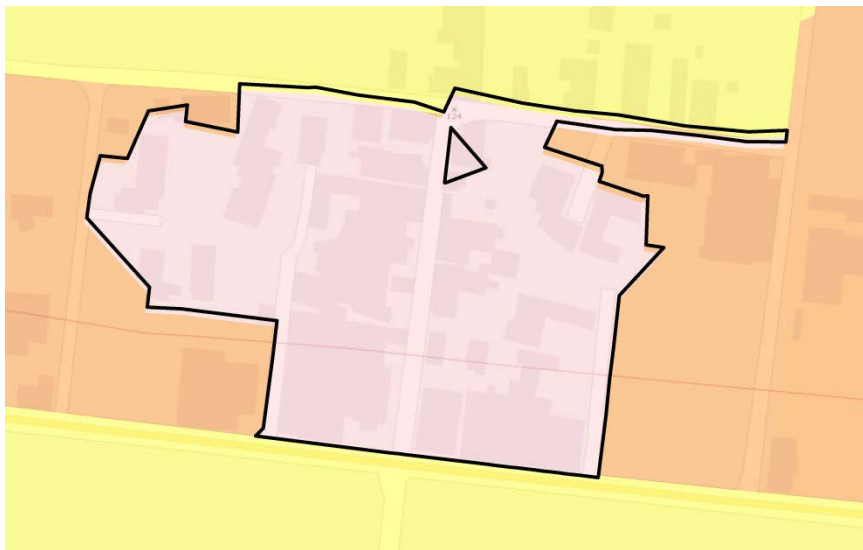


■ 原鄉村區範圍    □ 調整後鄉村區單元範圍

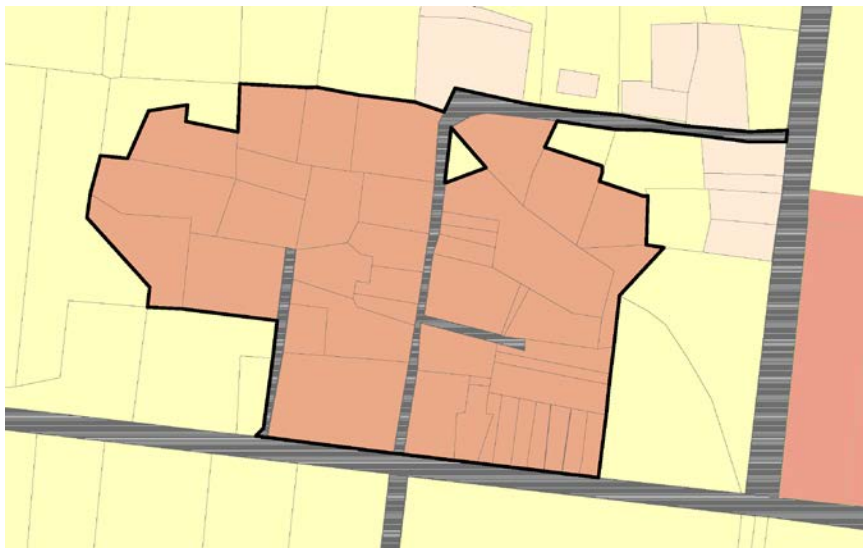
# 萬榮鄉09-02

南平里、見晴村

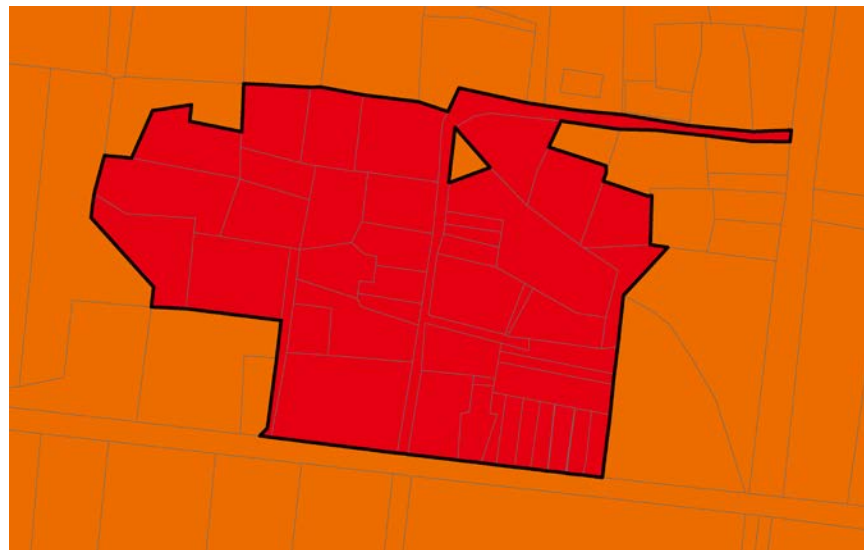
國土功能分區示意圖 (二階)



非都市土地編定



非都市土地分區



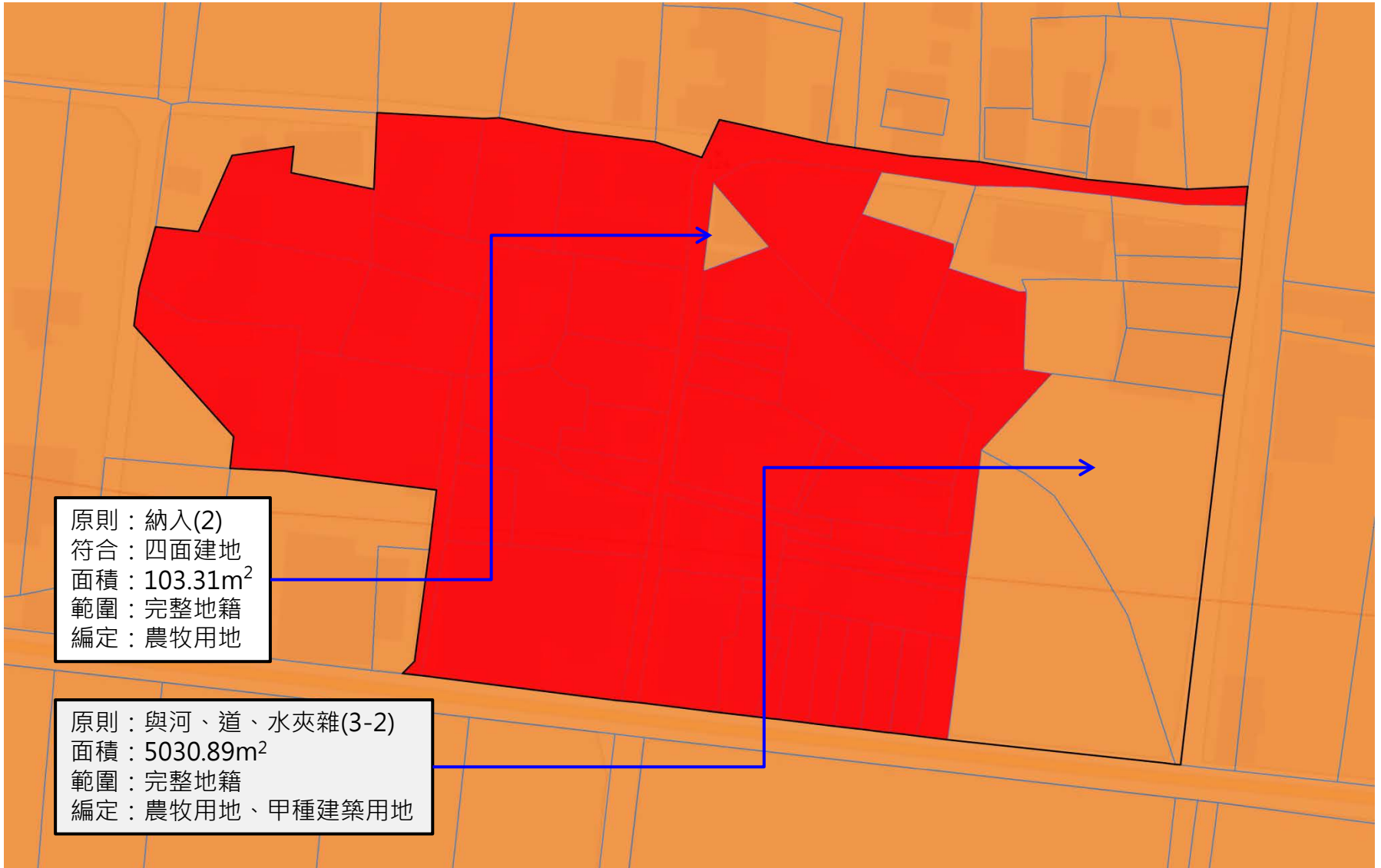
現況圖





# 萬榮鄉09-02

調整後鄉村區單元範圍

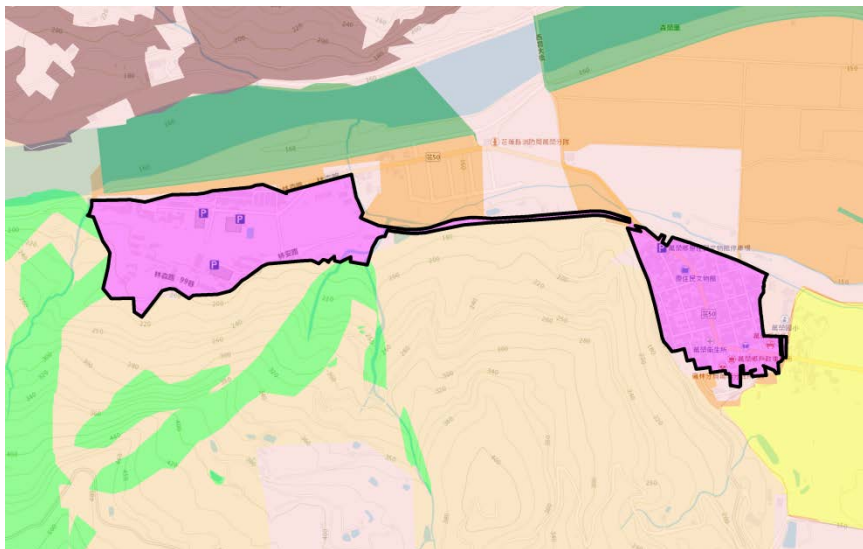


原鄉村區範圍     調整後鄉村區單元範圍

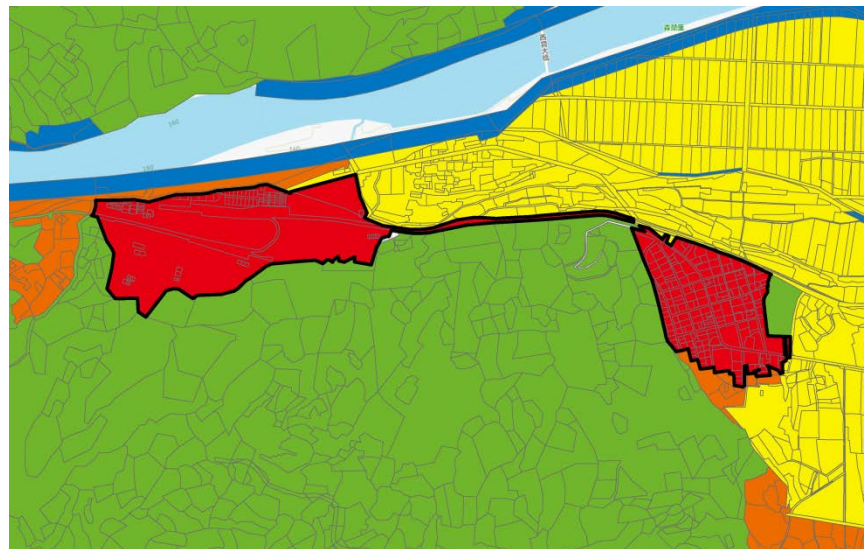
# 萬榮鄉09-03

# 長橋里、森榮里、萬榮村、明利村

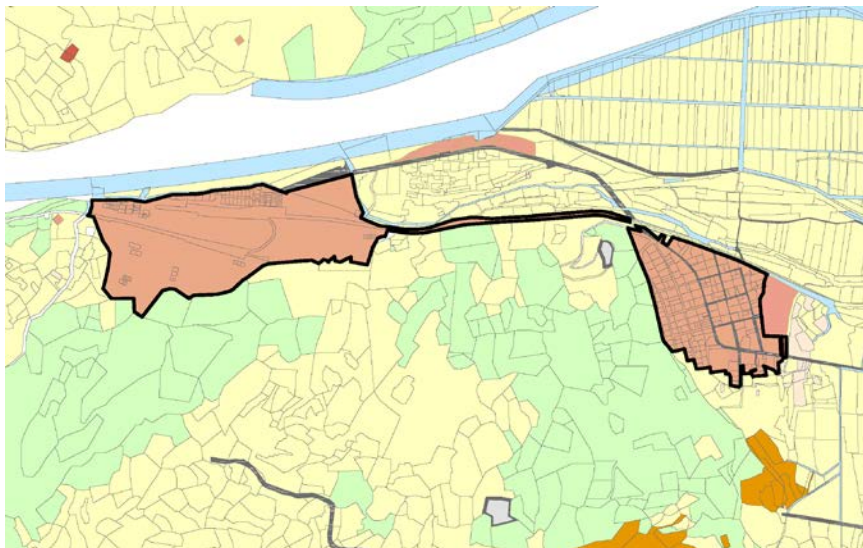
國土功能分區示意圖 (二階)



非都市土地分區



非都市土地編定



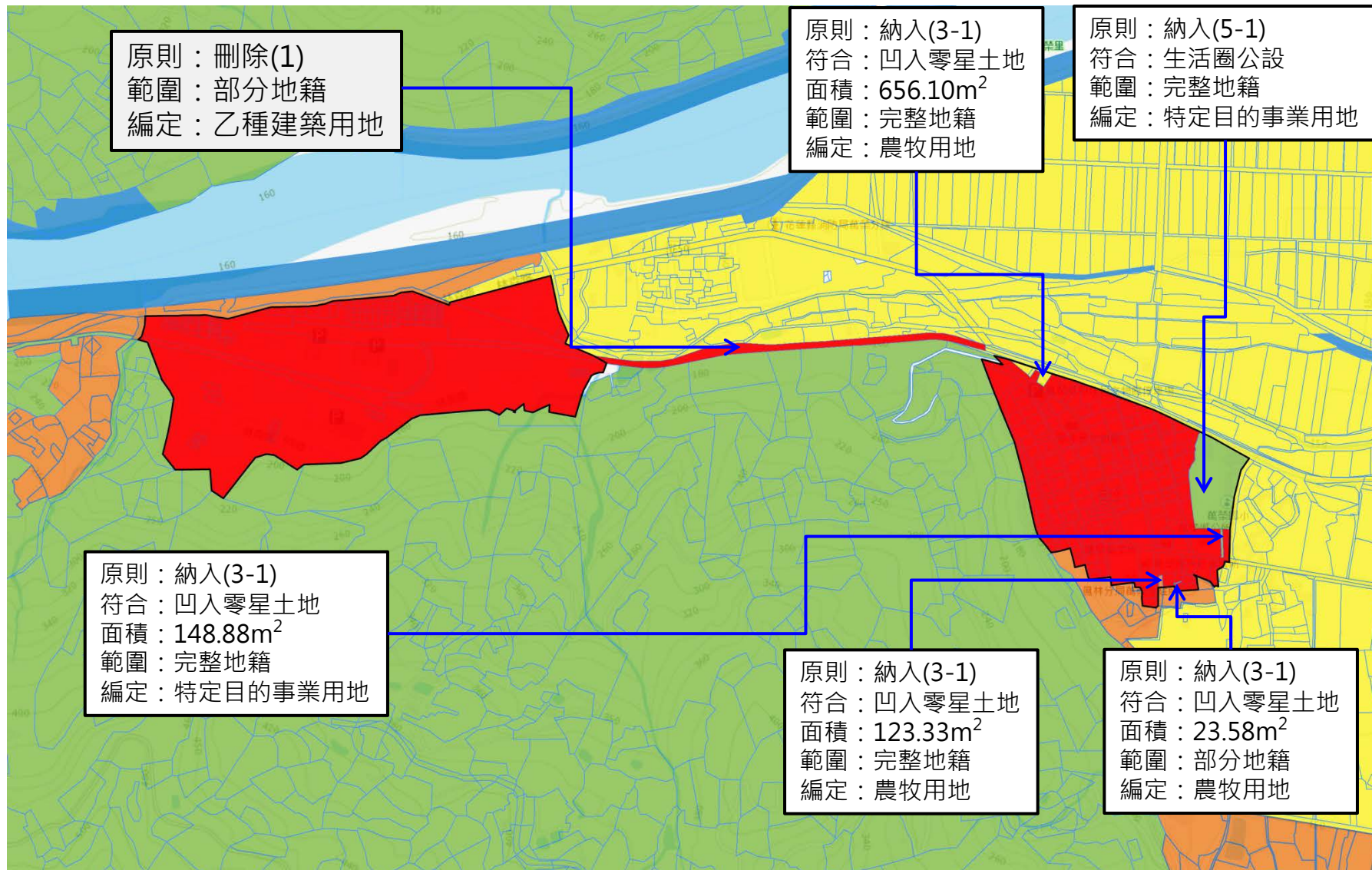
現況圖





# 萬榮鄉09-03

調整後鄉村區單元範圍



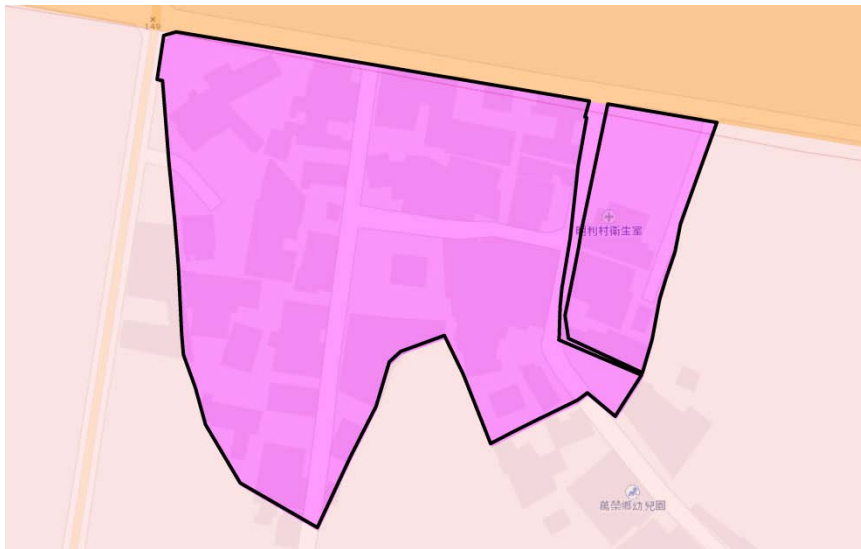
■ 原鄉村區範圍

□ 調整後鄉村區單元範圍

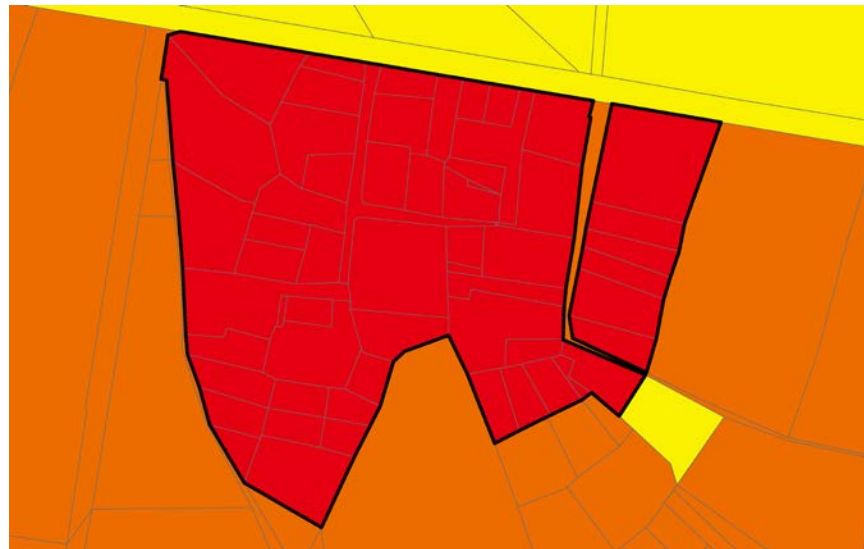
# 萬榮鄉09-04

長橋里、明利村

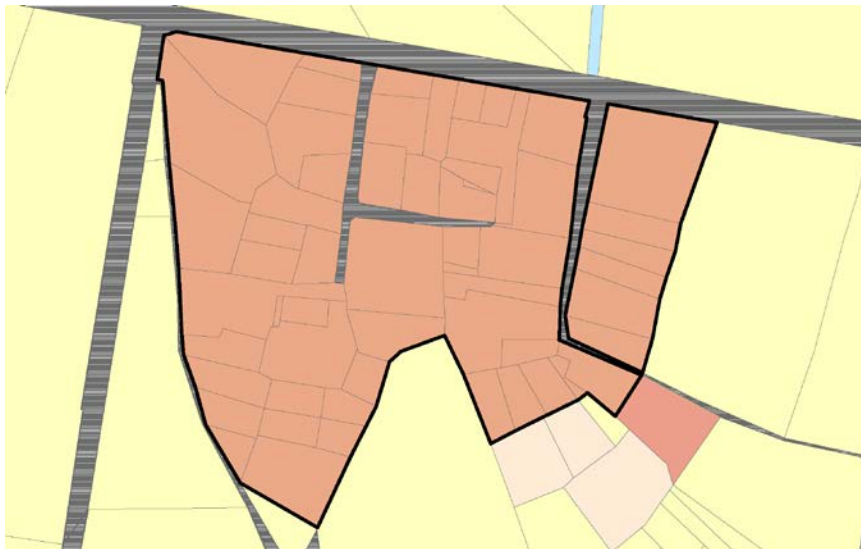
國土功能分區示意圖 (二階)



非都市土地分區



非都市土地編定



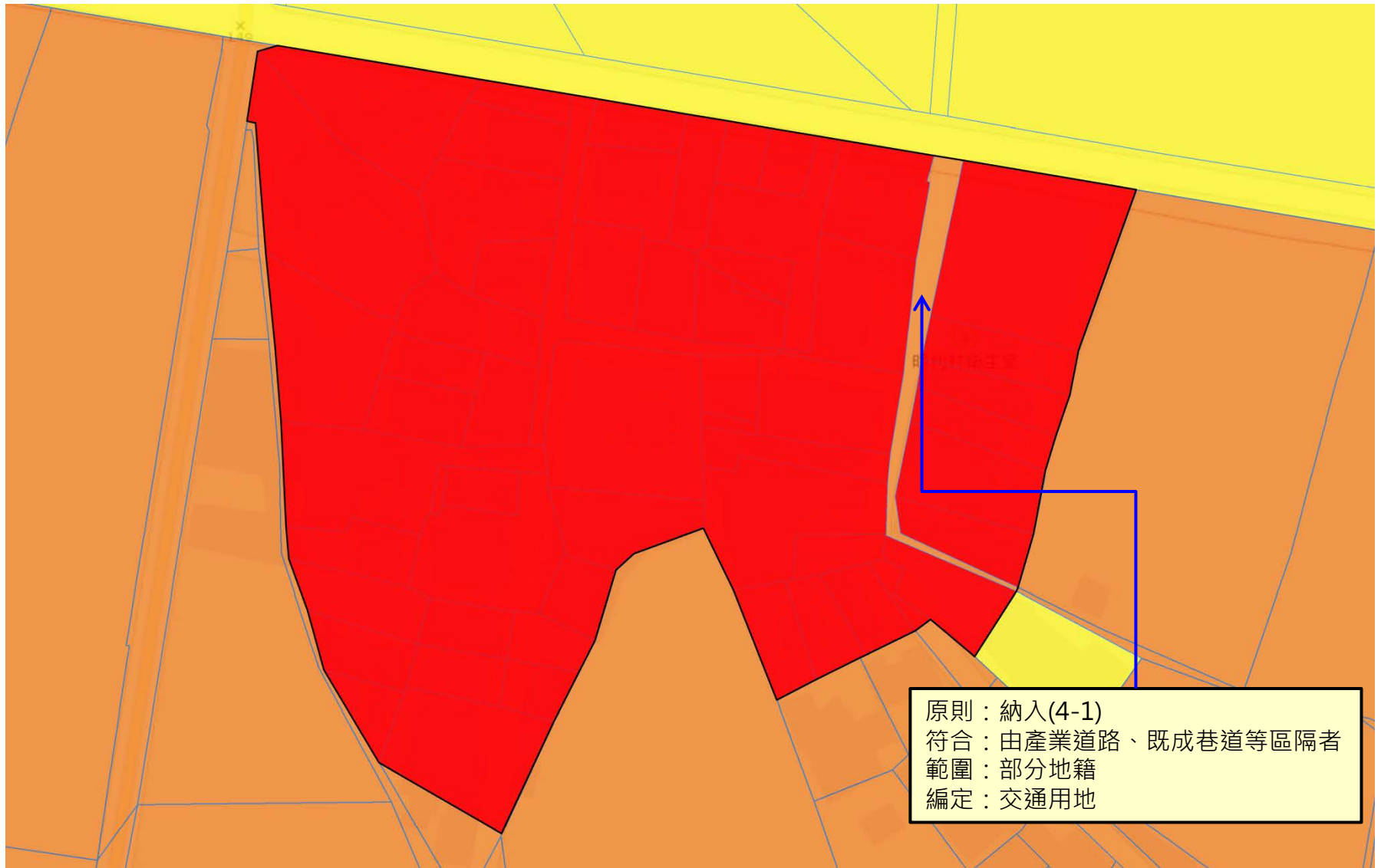
現況圖





# 萬榮鄉09-04

調整後鄉村區單元範圍

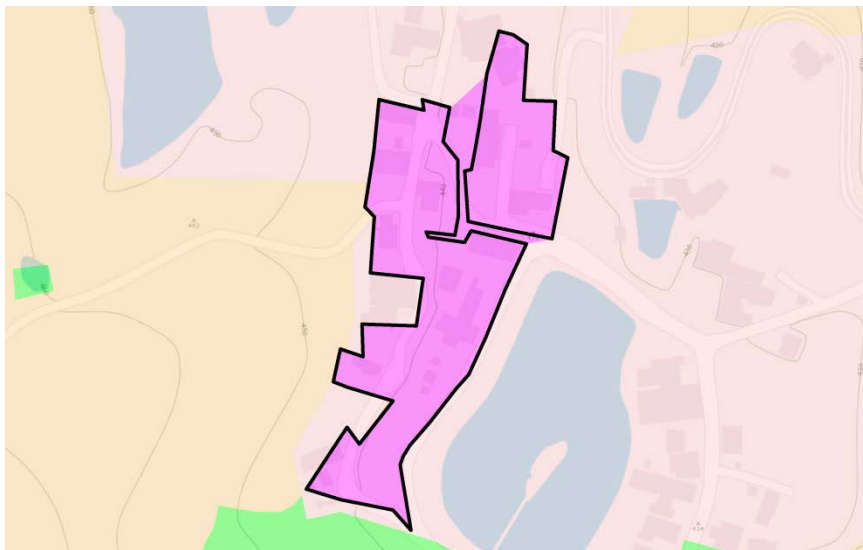


■ 原鄉村區範圍    □ 調整後鄉村區單元範圍

# 萬榮鄉09-05

# 明利村

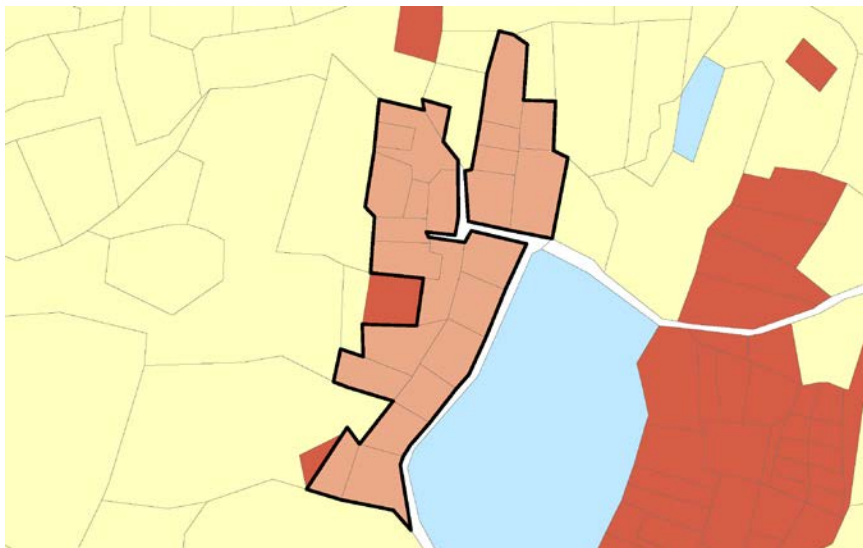
國土功能分區示意圖 (二階)



非都市土地分區



非都市土地編定



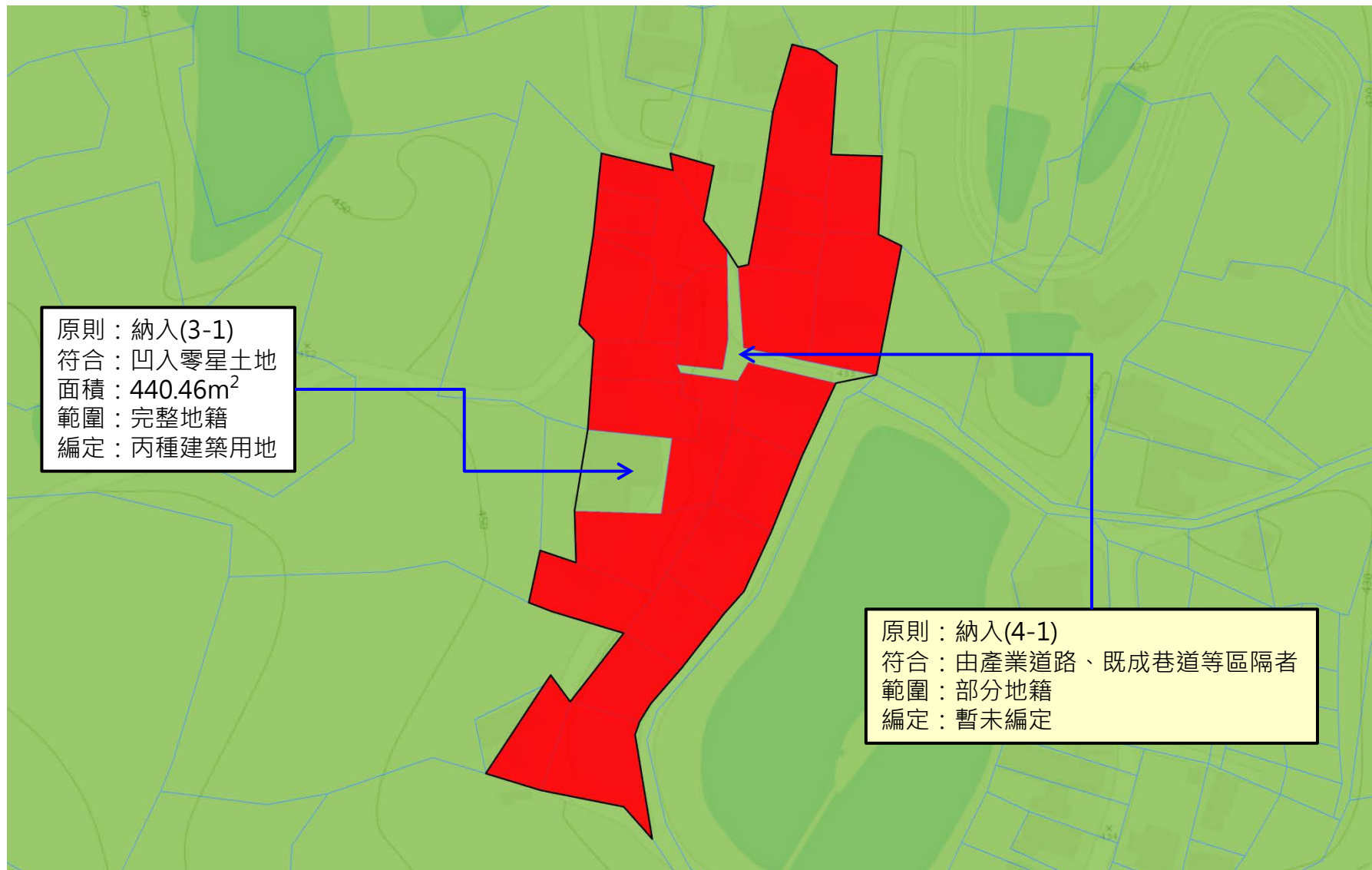
現況圖





# 萬榮鄉09-05

調整後鄉村區單元範圍



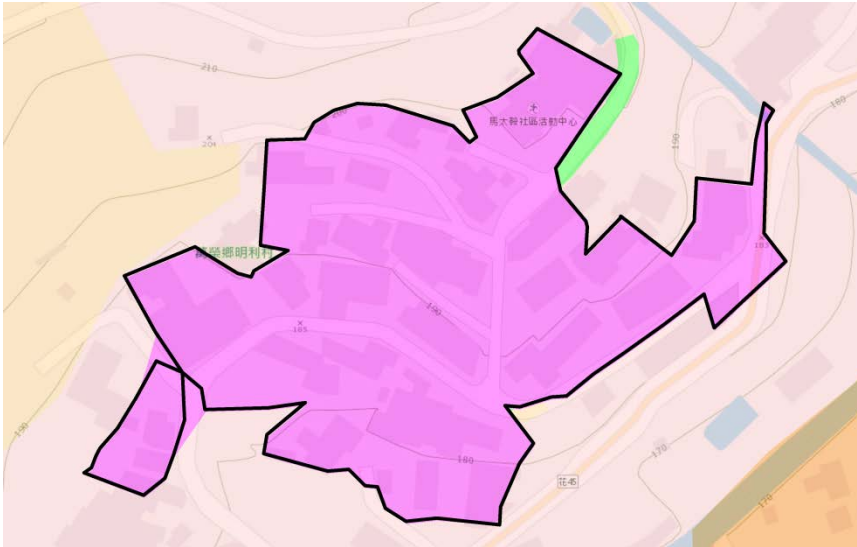
■ 原鄉村區範圍

□ 調整後鄉村區單元範圍

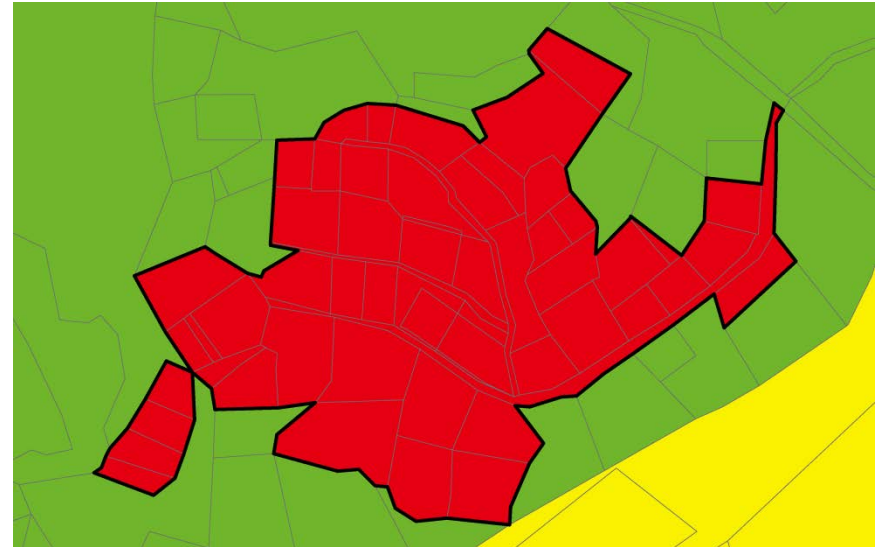
# 萬榮鄉09-06

# 明利村

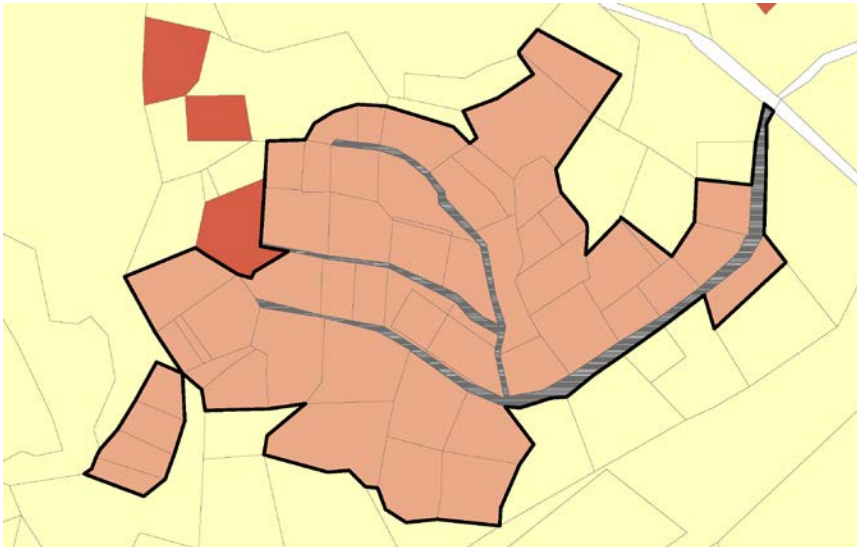
國土功能分區示意圖 (二階)



非都市土地分區



非都市土地編定



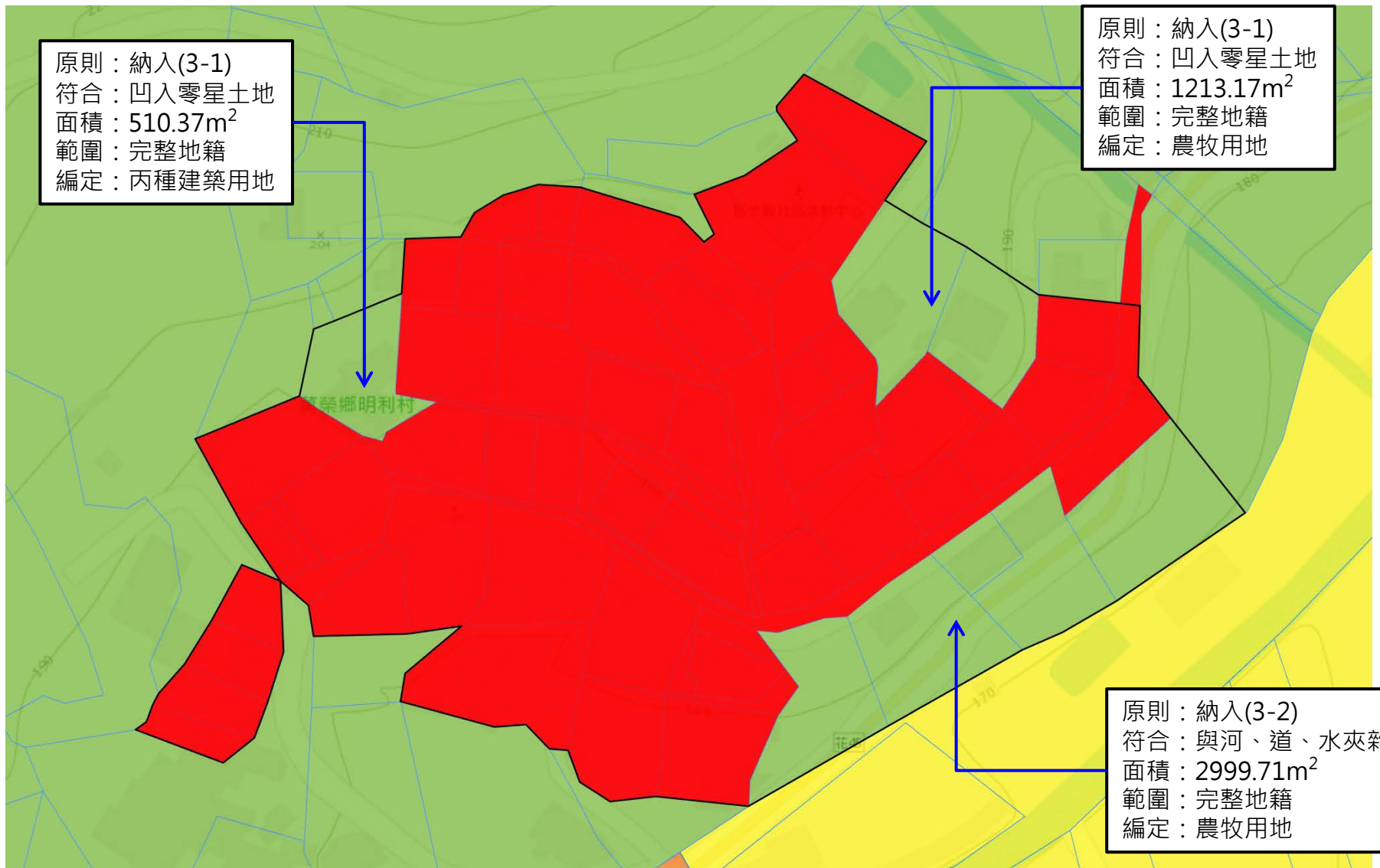
現況圖





# 萬榮鄉09-06

調整後鄉村區單元範圍



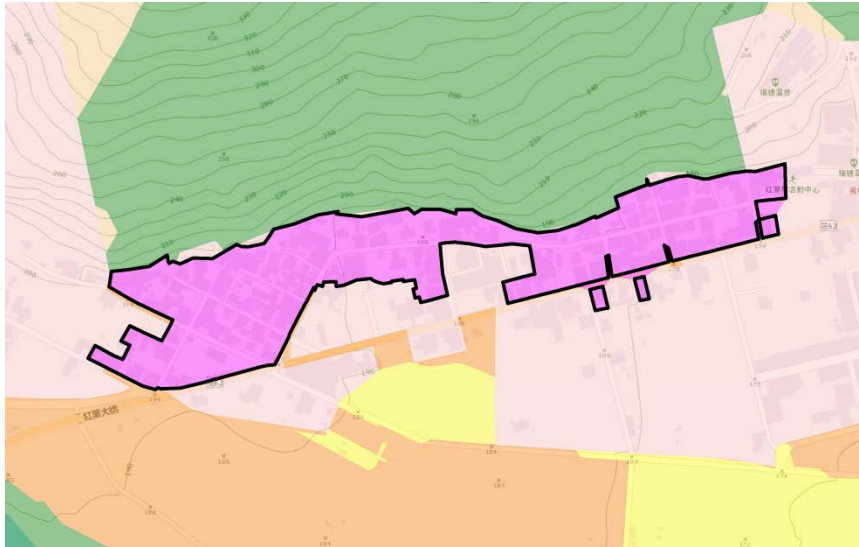
■ 原鄉村區範圍

□ 調整後鄉村區單元範圍

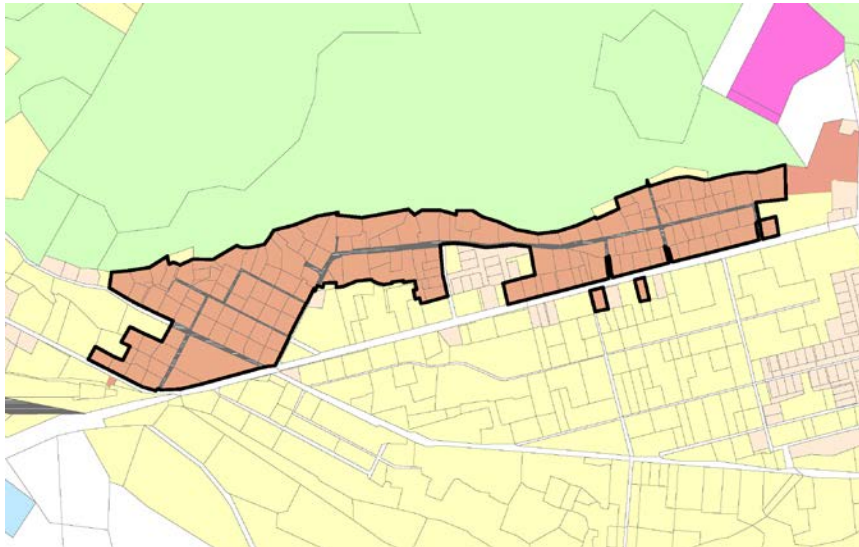
# 萬榮鄉09-07

# 紅葉村

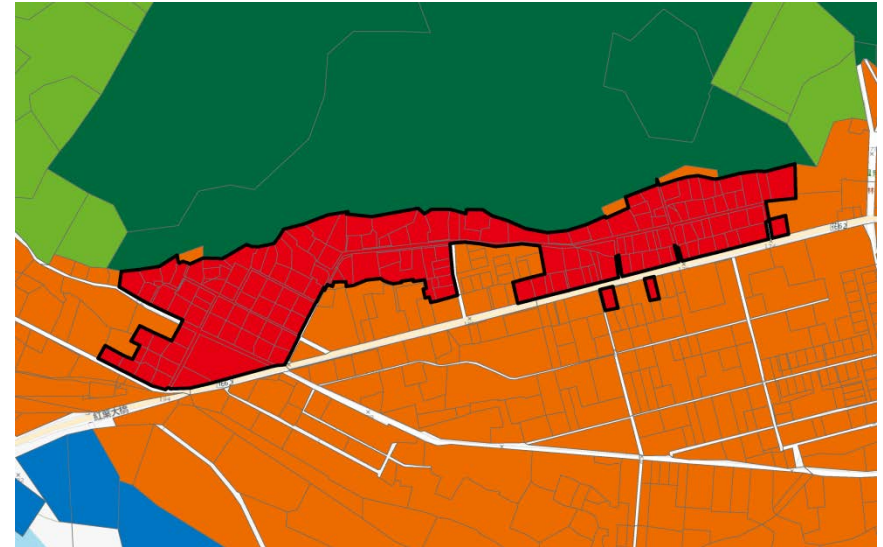
國土功能分區示意圖 (二階)



非都市土地編定



非都市土地分區



現況圖

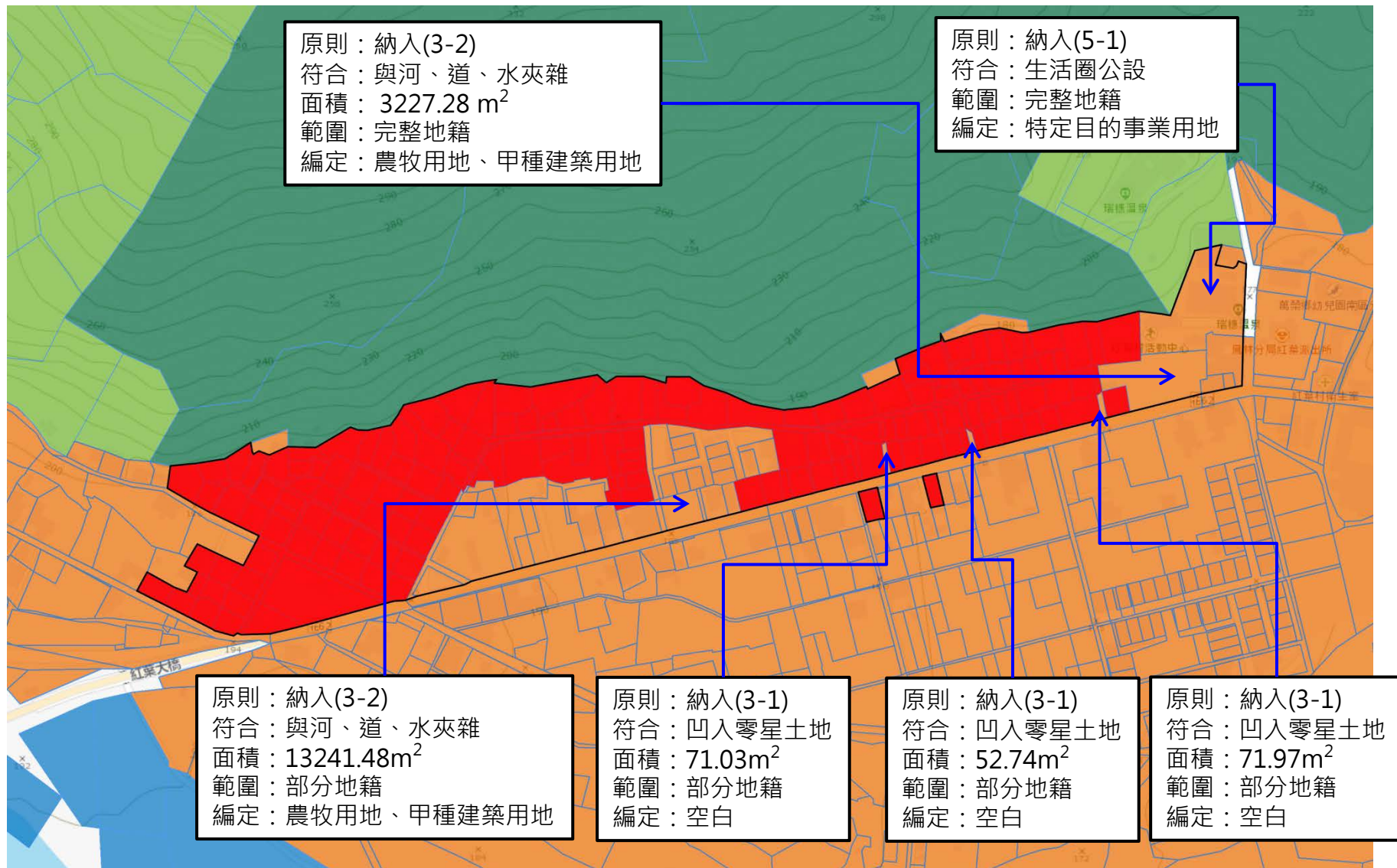




# 萬榮鄉09-07

納入鄉村區單元應計面積之累計面積超過1公頃且未達鄉村區原面積50%提會討論

調整後鄉村區單元範圍



■ 原鄉村區範圍    □ 調整後鄉村區單元範圍

# 花蓮縣鄉村區單元基本圖

## 卓溪鄉

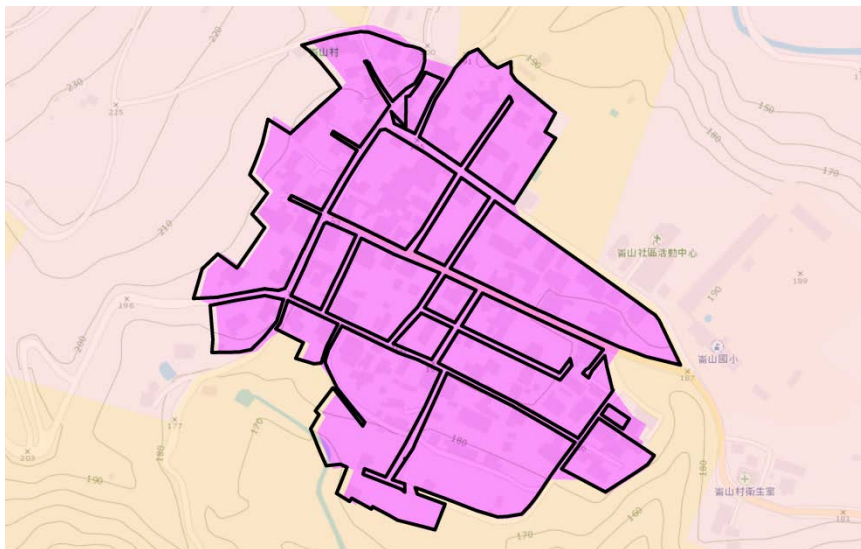
### 劃設紀錄



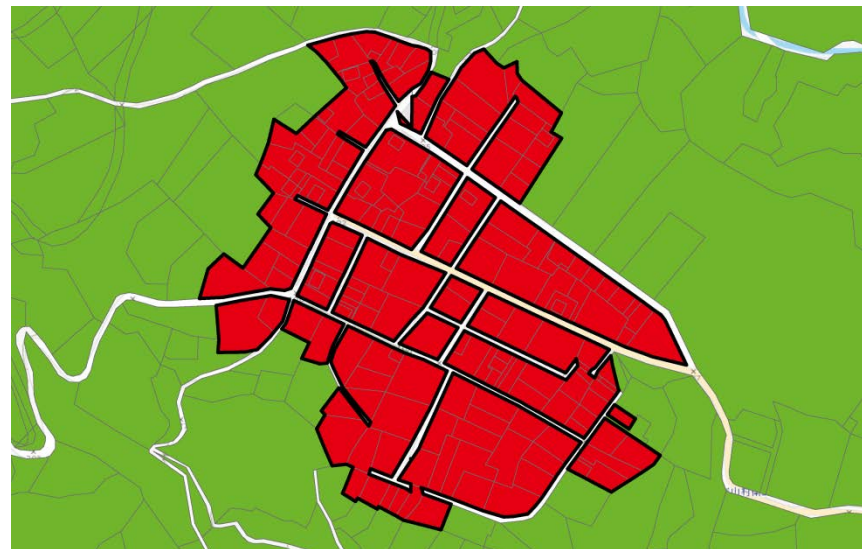
# 卓溪鄉13-01

# 立山村

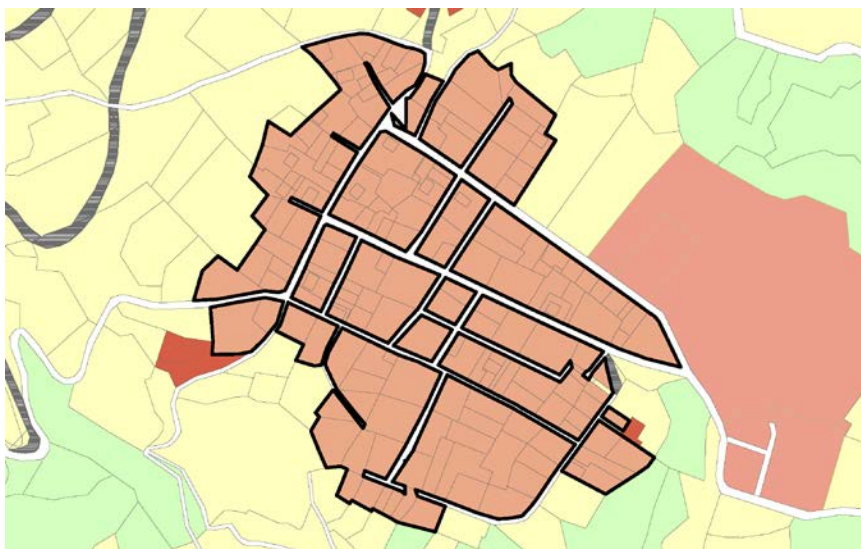
國土功能分區示意圖 (二階)



非都市土地分區



非都市土地編定



現況圖



# 卓溪鄉13-01

調整後鄉村區單元範圍



■ 原鄉村區範圍

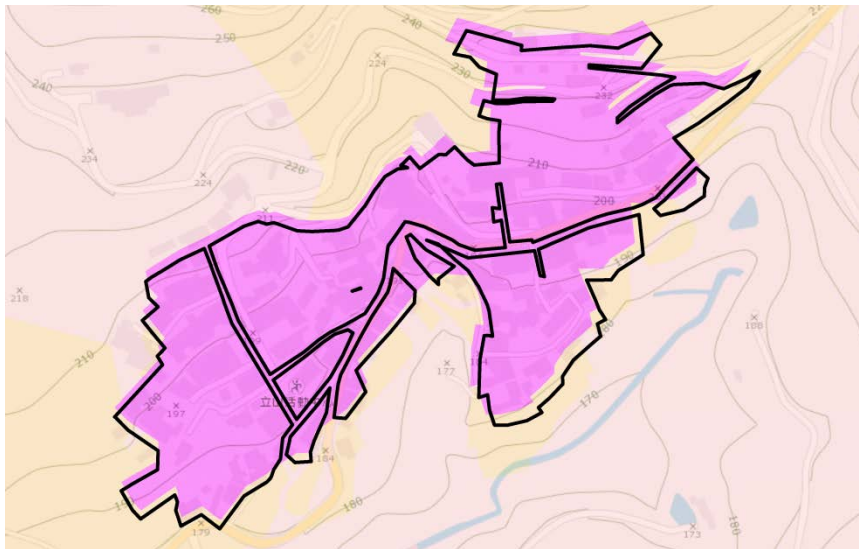
□ 調整後鄉村區單元範圍



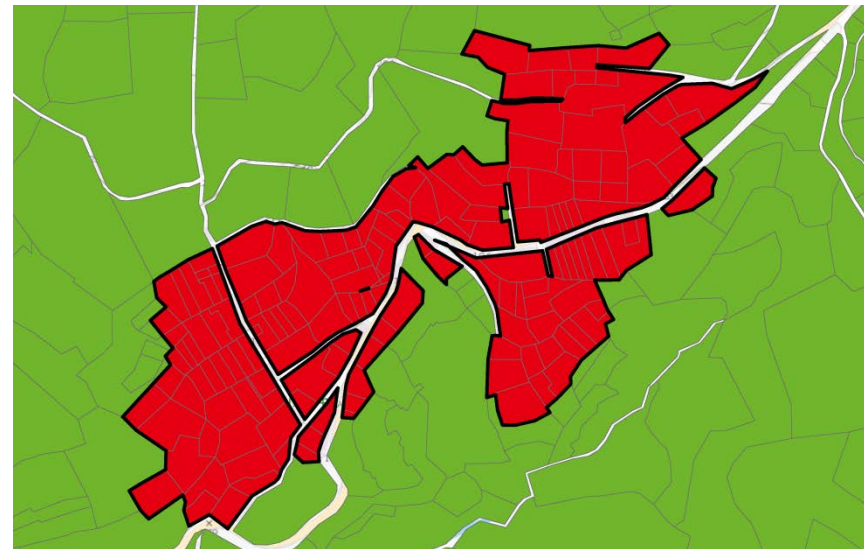
# 卓溪鄉13-02

# 立山村

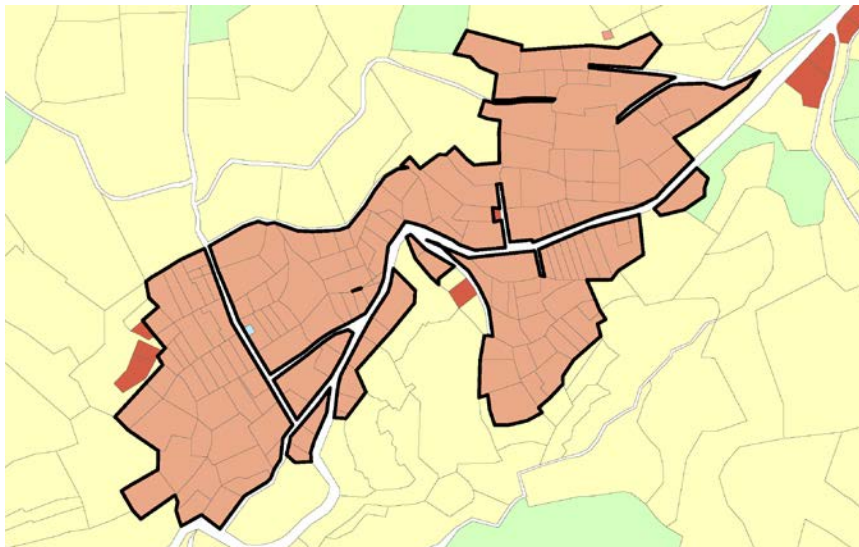
國土功能分區示意圖 (二階)



非都市土地分區



非都市土地編定

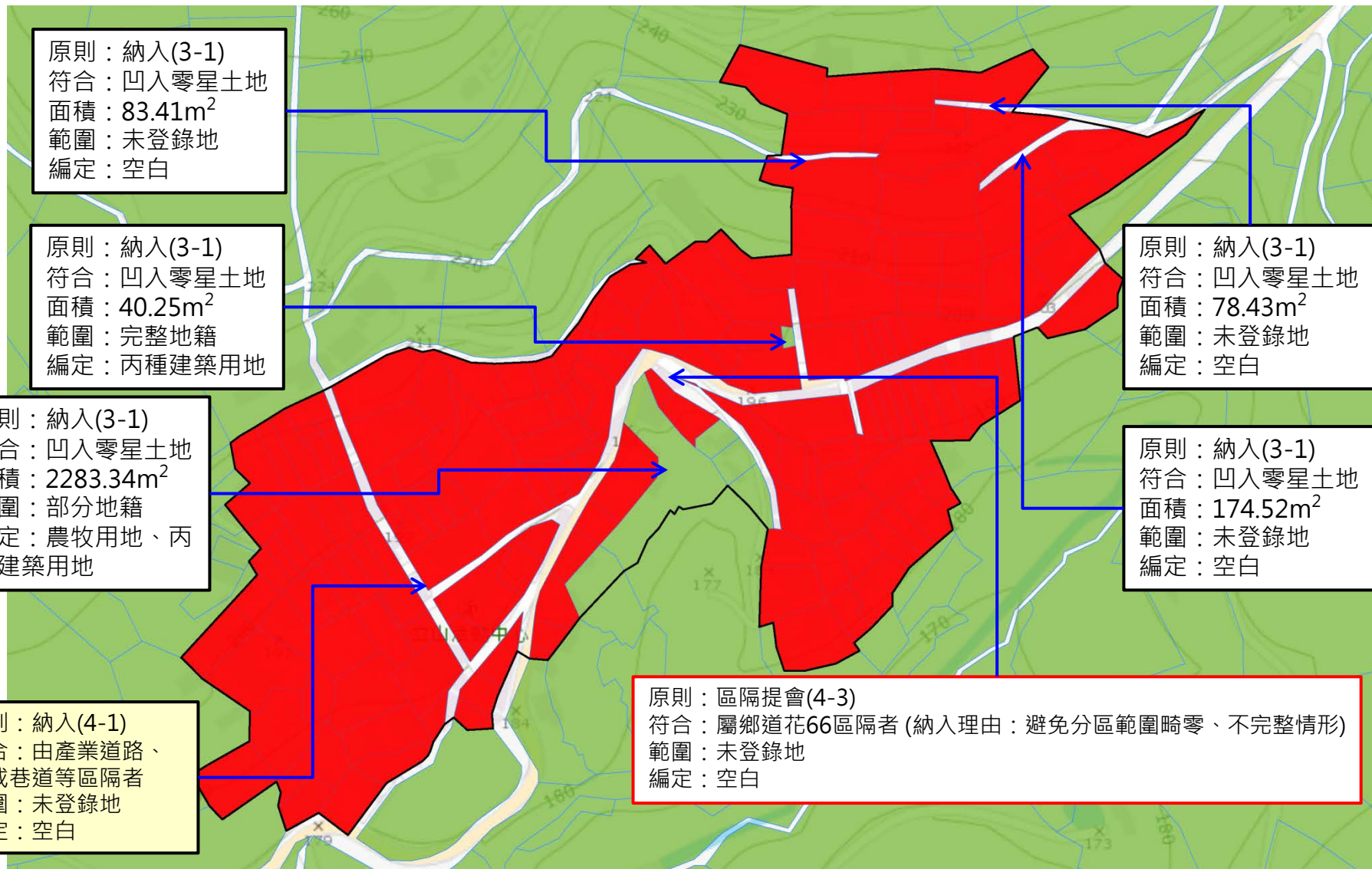


現況圖



# 卓溪鄉13-02

調整後鄉村區單元範圍



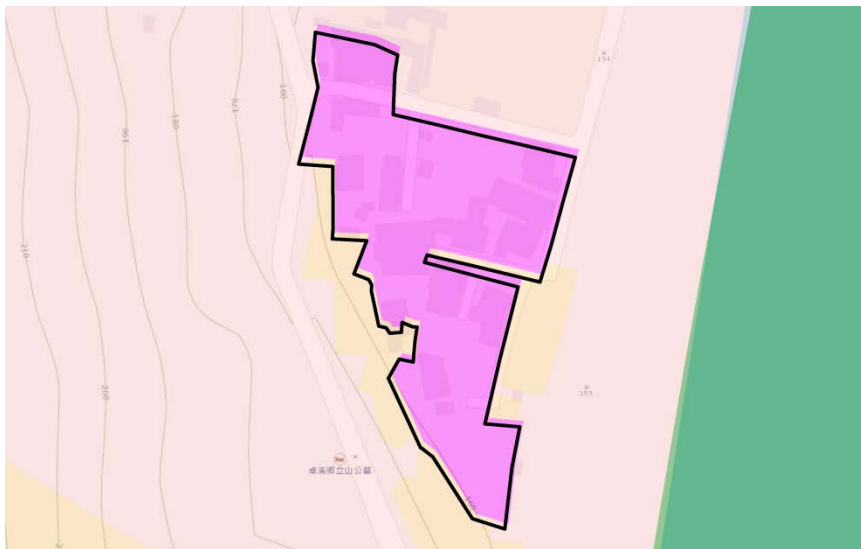
■ 原鄉村區範圍    □ 調整後鄉村區單元範圍



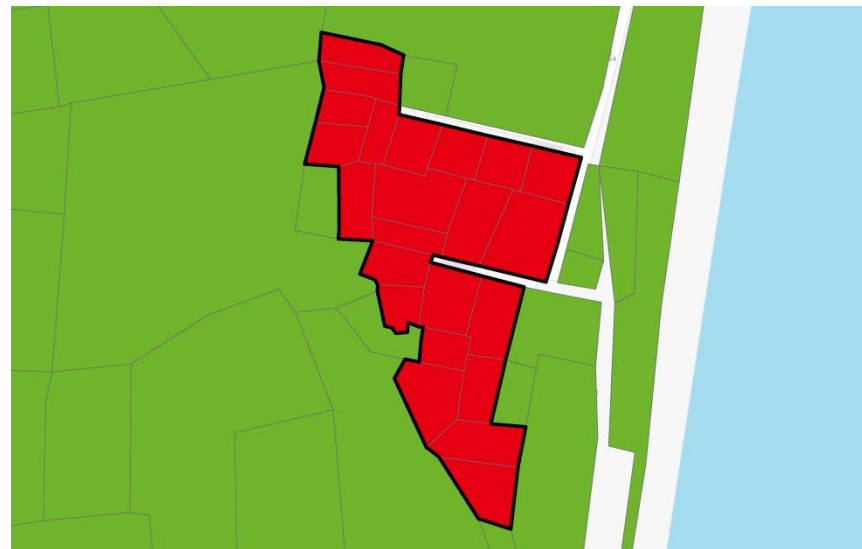
# 卓溪鄉13-03

立山村

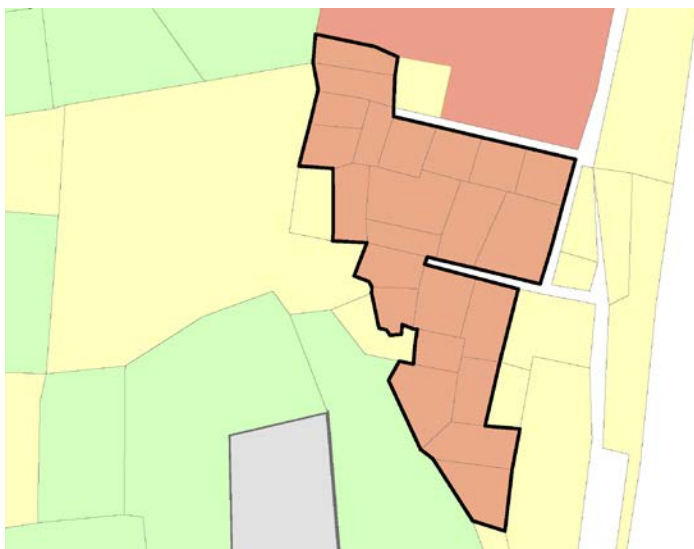
國土功能分區示意圖 (二階)



非都市土地分區



非都市土地編定

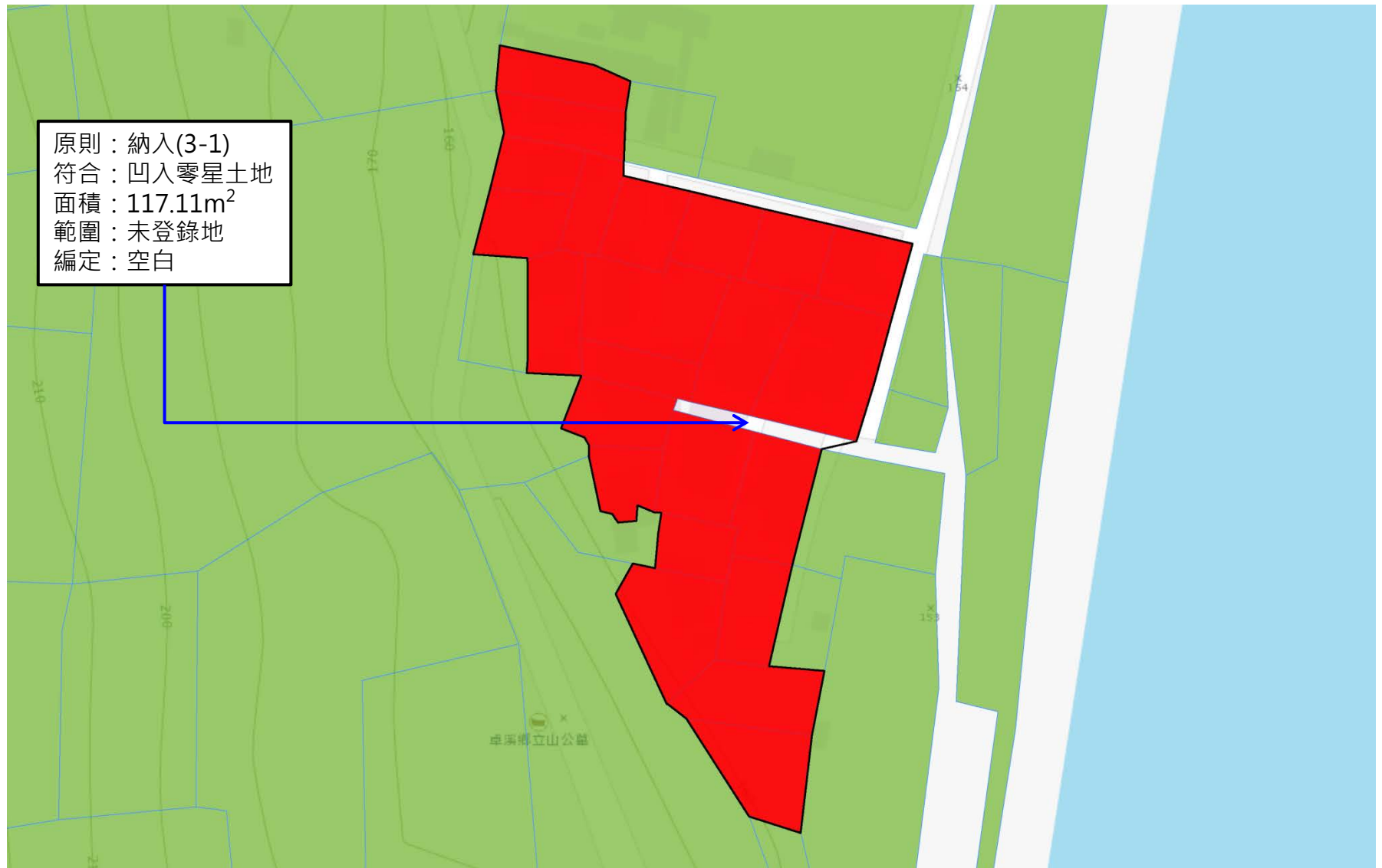


現況圖



# 卓溪鄉13-03

調整後鄉村區單元範圍



原鄉村區範圍

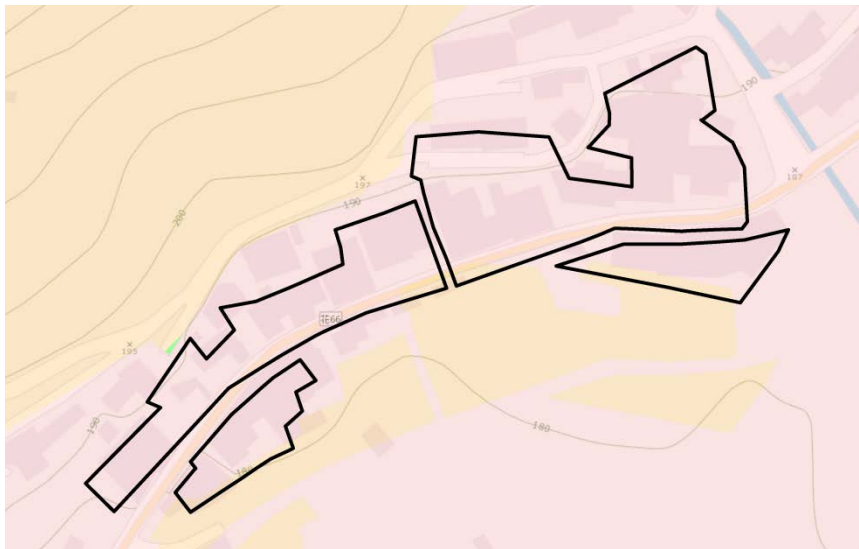
調整後鄉村區單元範圍



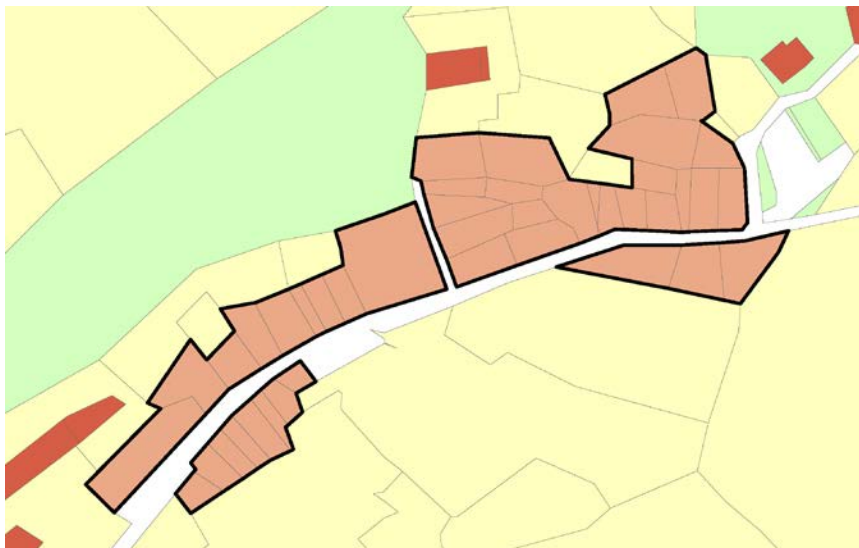
# 卓溪鄉13-04

# 立山村

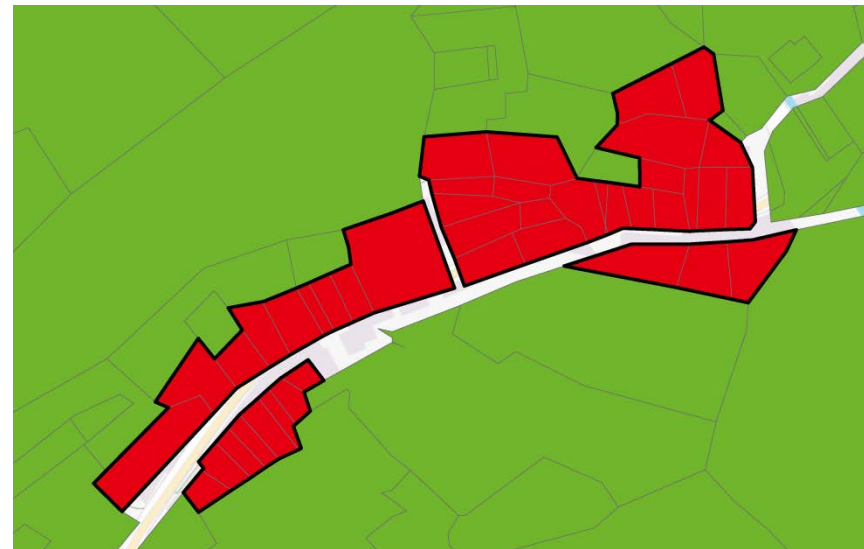
國土功能分區示意圖(二階)



非都市土地編定



非都市土地分區

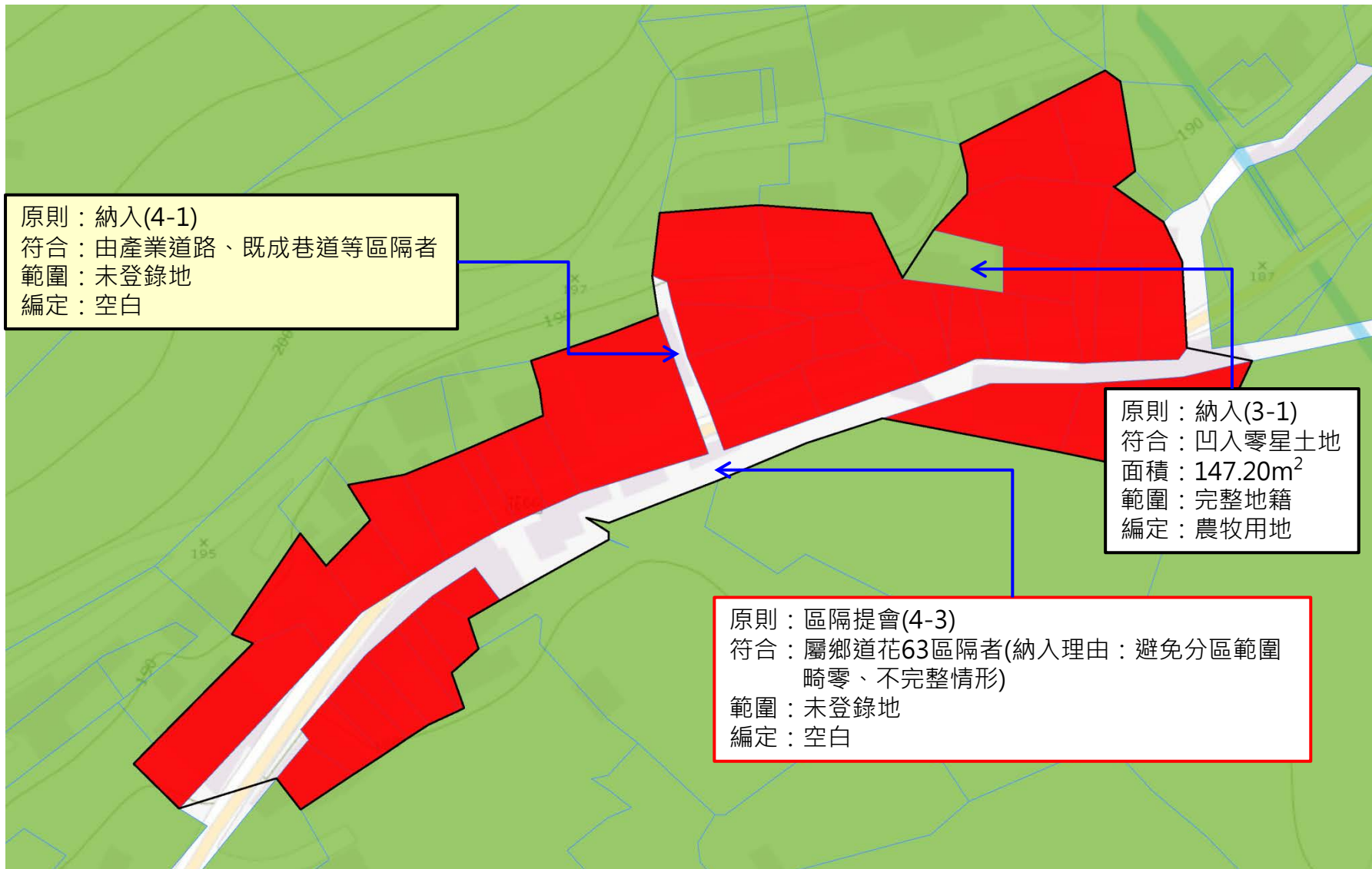


現況圖



# 卓溪鄉13-04

調整後鄉村區單元範圍



■ 原鄉村區範圍

□ 調整後鄉村區單元範圍



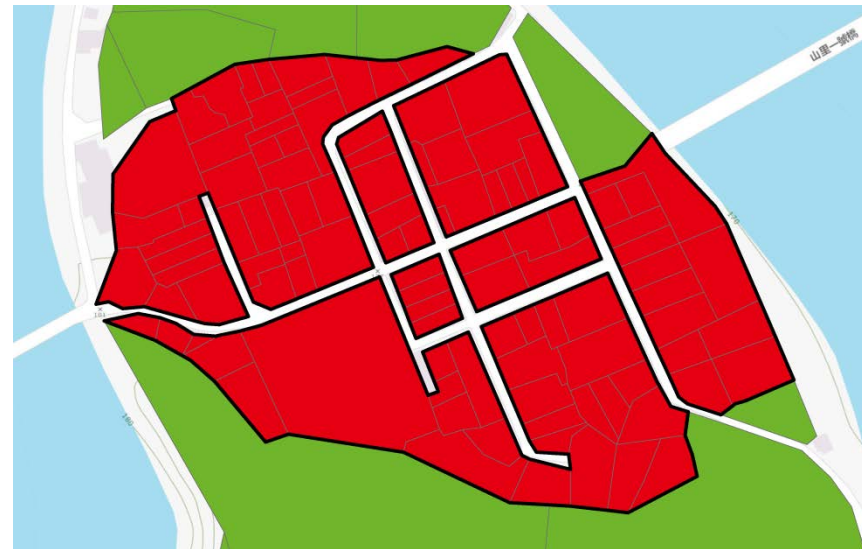
# 卓溪鄉13-05

# 立山村

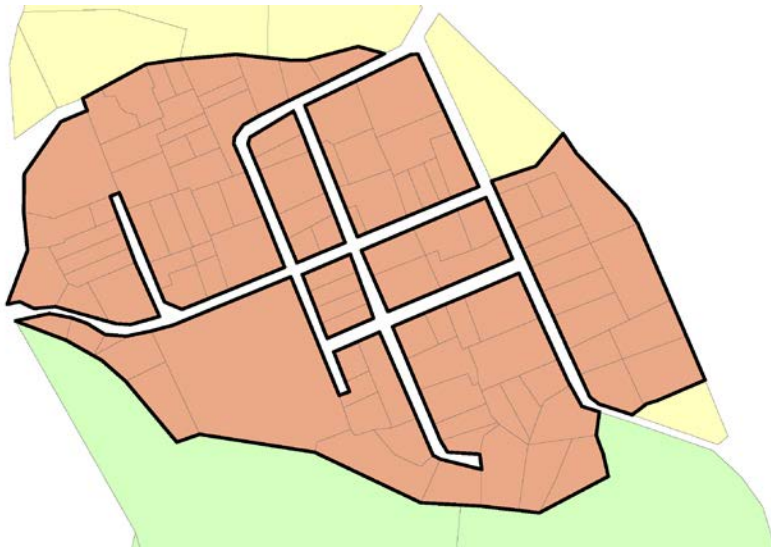
國土功能分區示意圖 (二階)



非都市土地分區



非都市土地編定

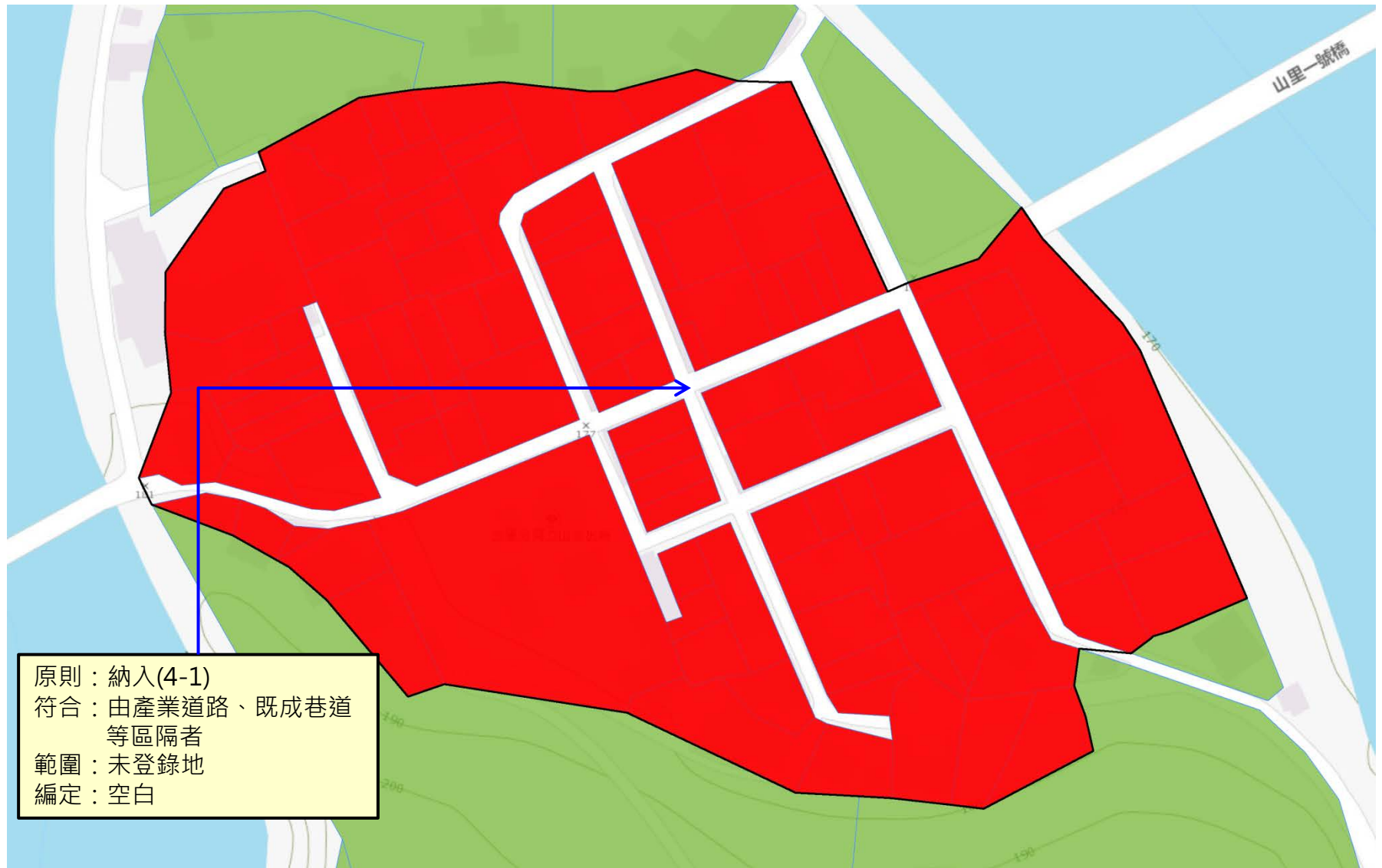


現況圖



# 卓溪鄉13-05

調整後鄉村區單元範圍

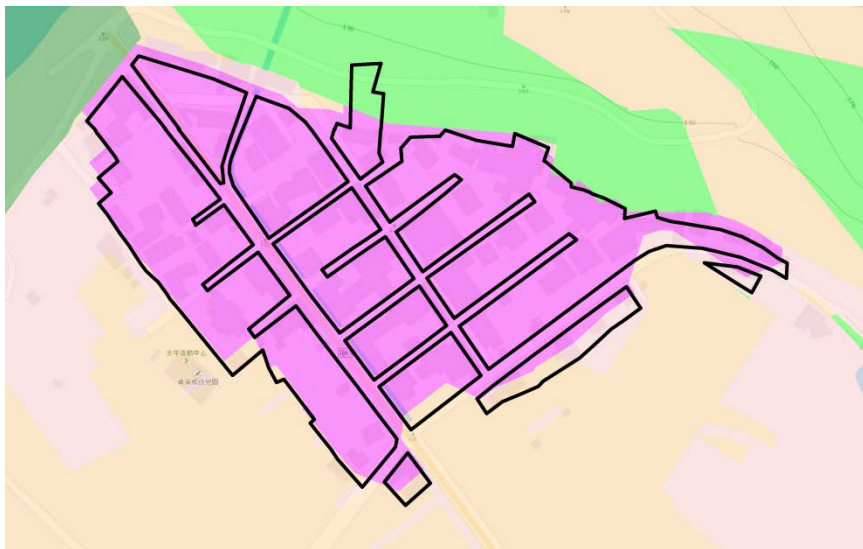




# 卓溪鄉13-06

太平村

國土功能分區示意圖(二階)



非都市土地分區



非都市土地編定

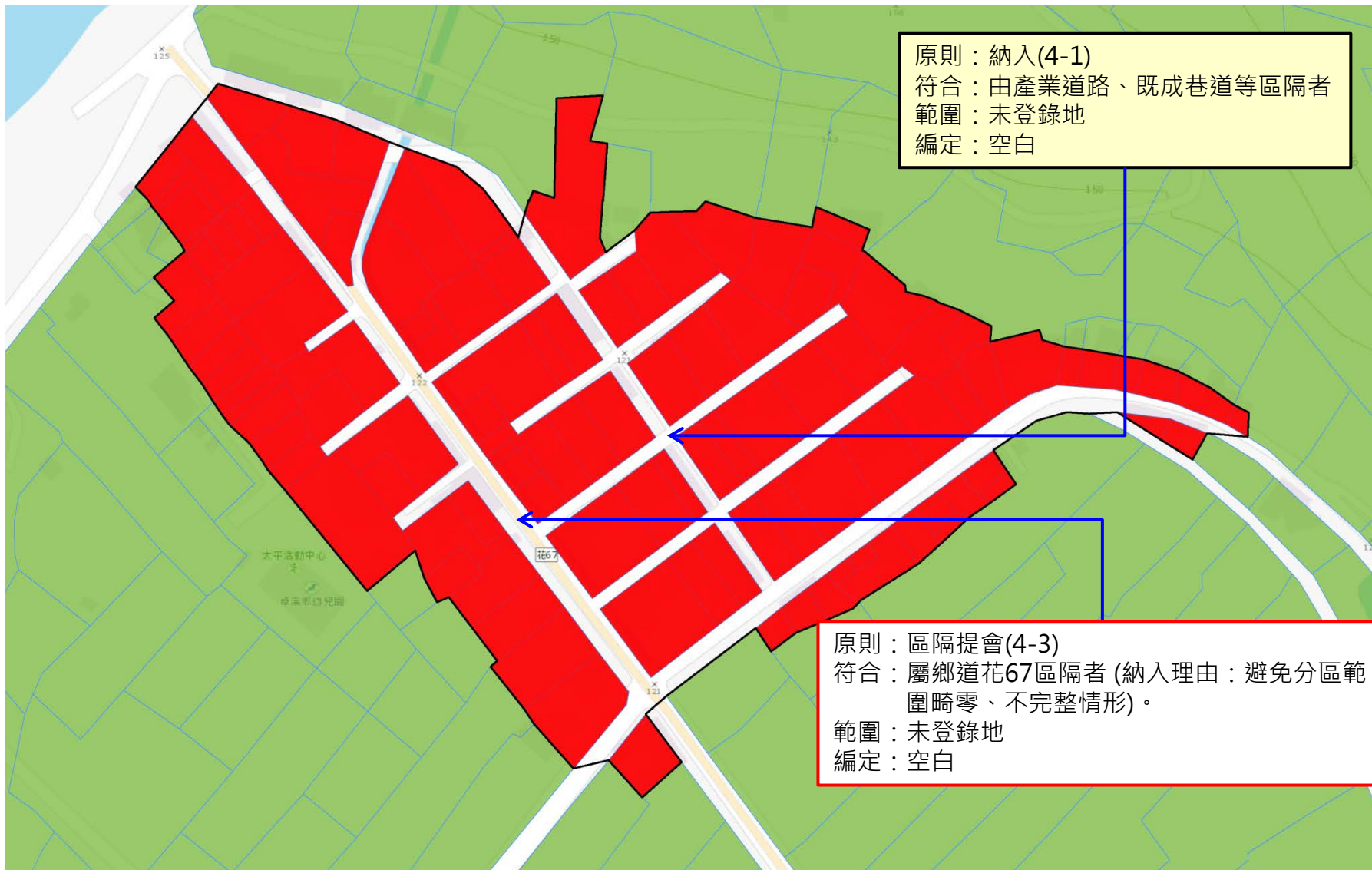


現況圖



# 卓溪鄉13-06

調整後鄉村區單元範圍



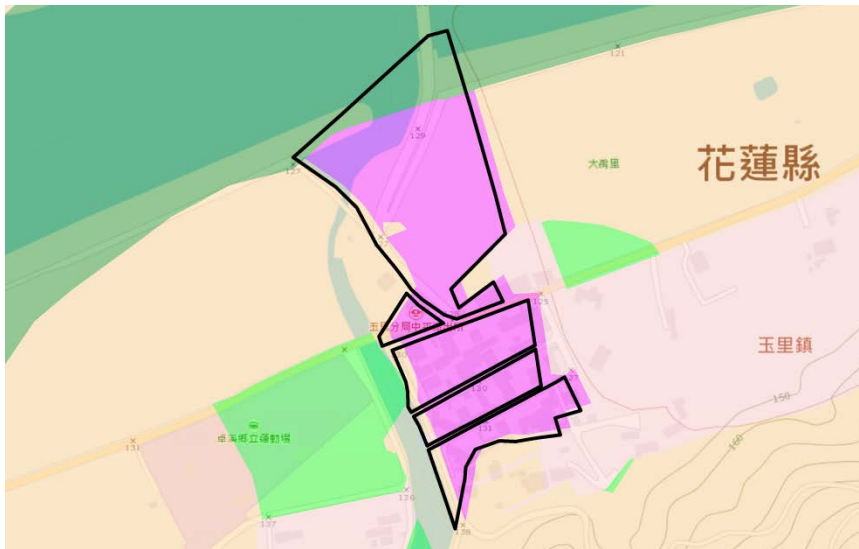
■ 原鄉村區範圍    □ 調整後鄉村區單元範圍



# 卓溪鄉13-07

# 太平村

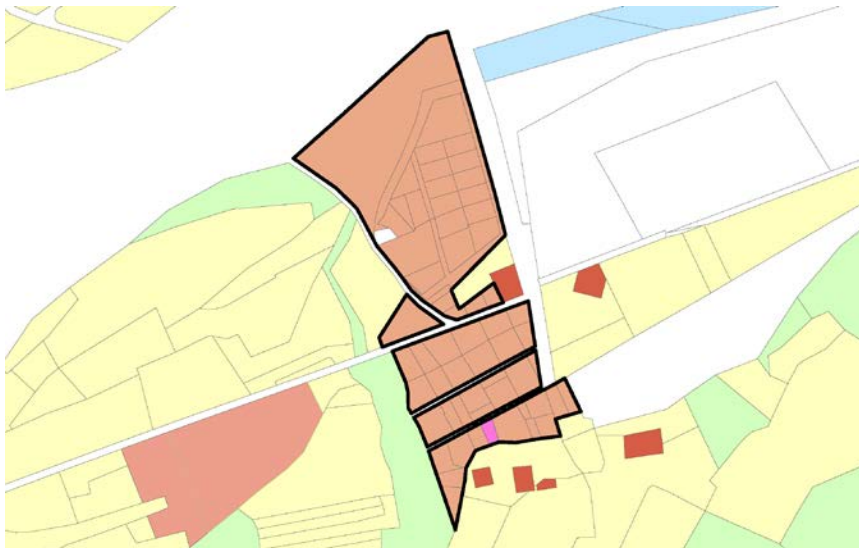
國土功能分區示意圖 (二階)



非都市土地分區



非都市土地編定

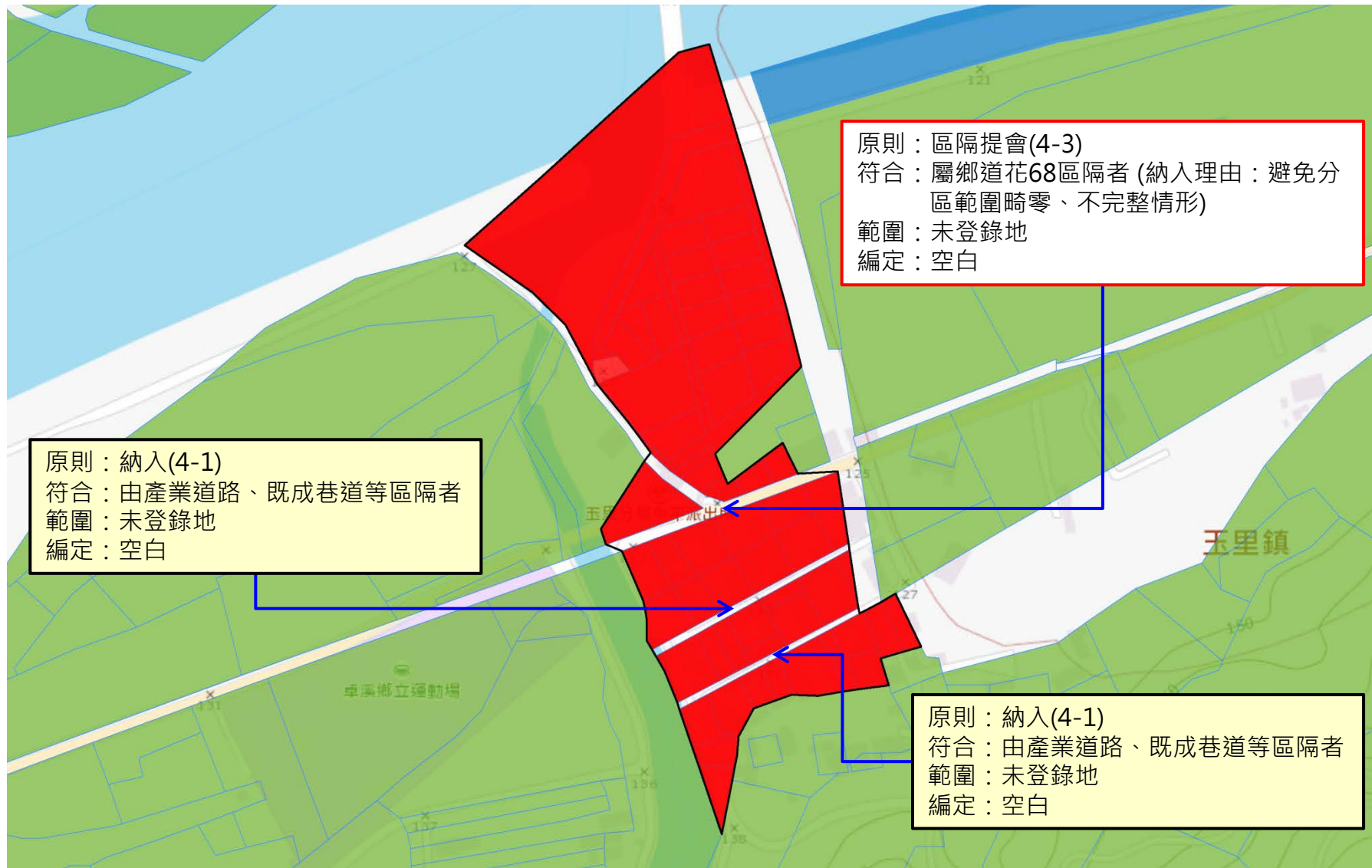


現況圖



# 卓溪鄉13-07

調整後鄉村區單元範圍



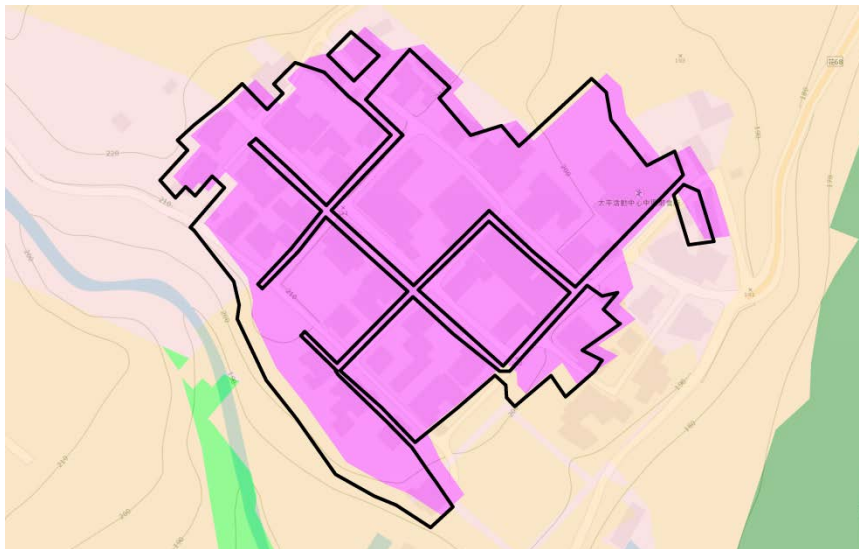
■ 原鄉村區範圍    □ 調整後鄉村區單元範圍



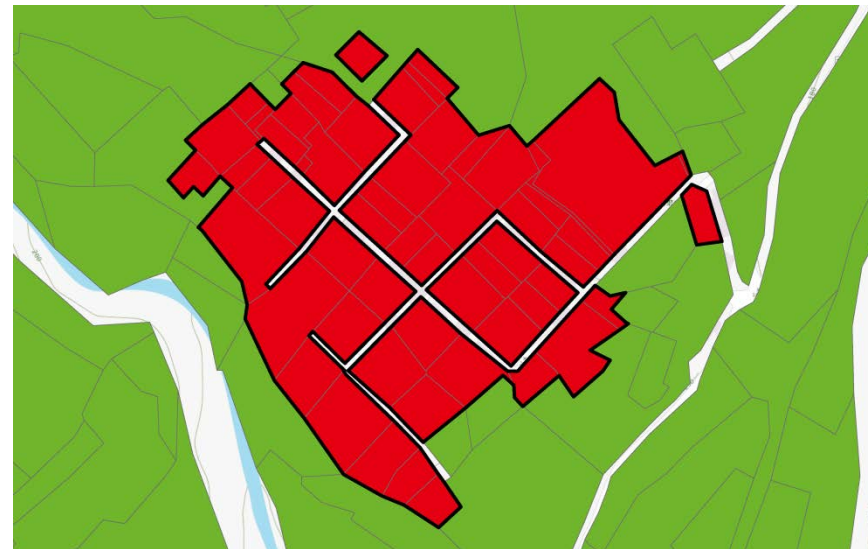
# 卓溪鄉13-08

太平村

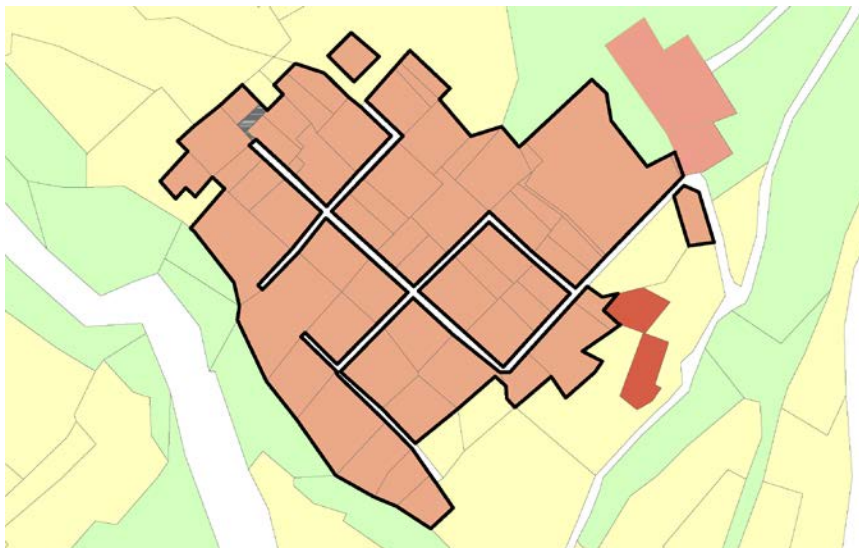
國土功能分區示意圖(二階)



非都市土地分區



非都市土地編定

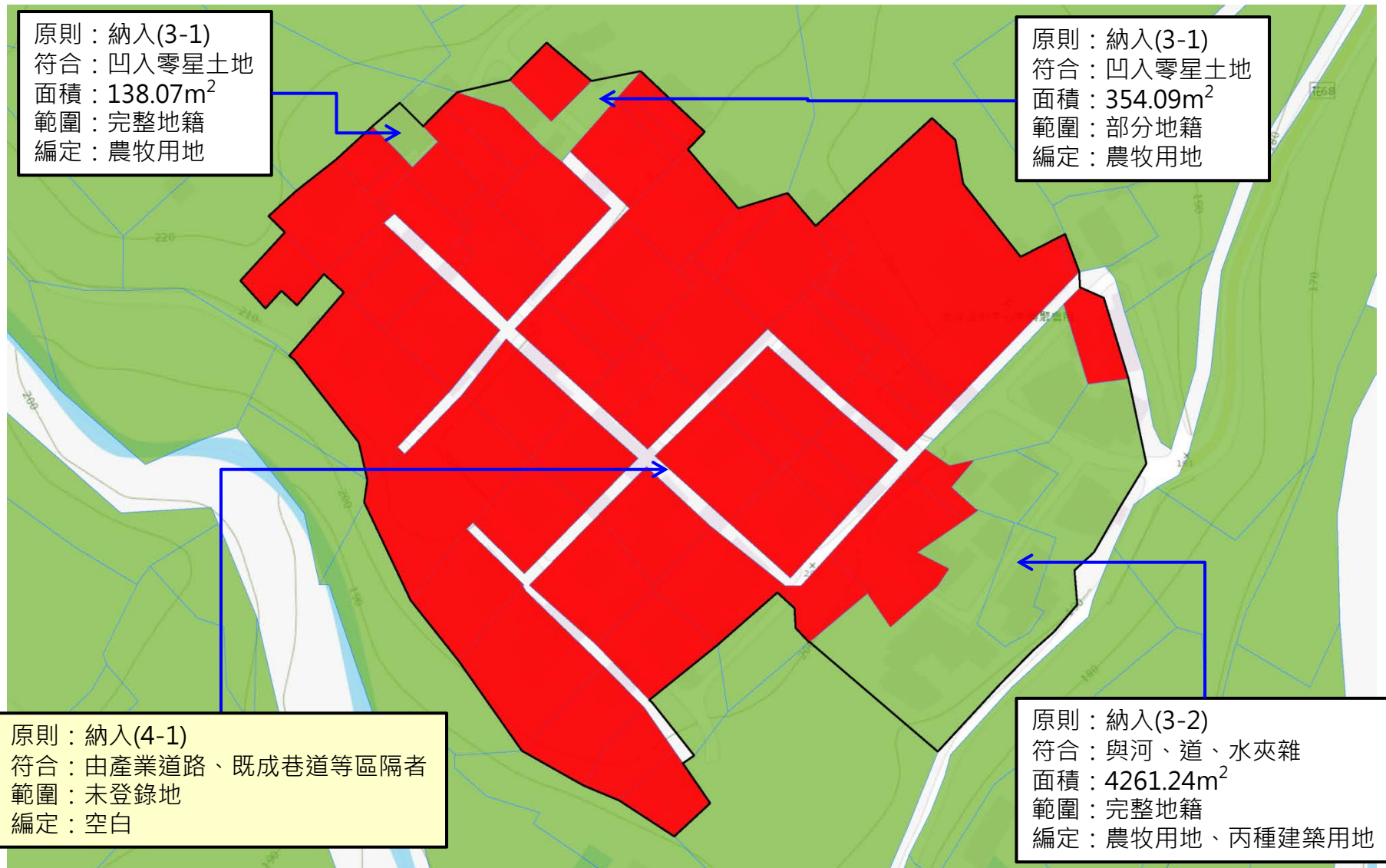


現況圖



# 卓溪鄉13-08

## 調整後鄉村區單元範圍



■ 原鄉村區範圍      □ 調整後鄉村區單元範圍



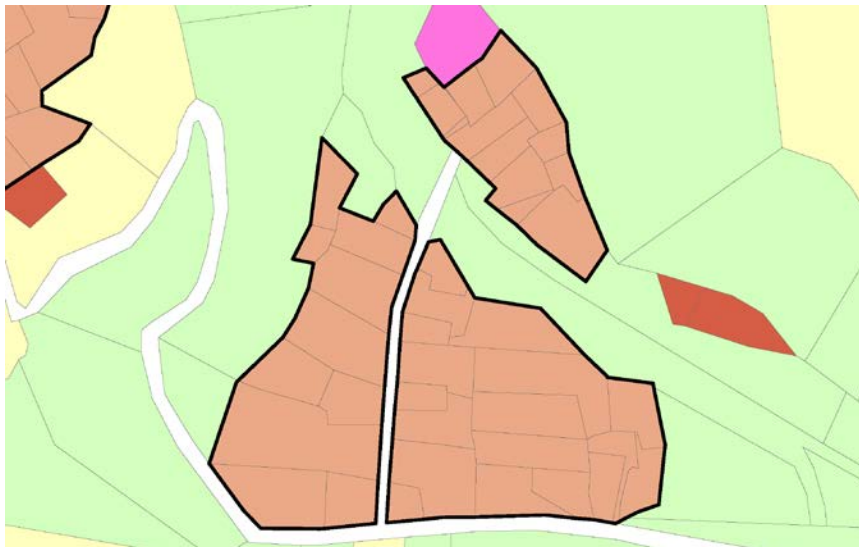
# 卓溪鄉13-09

# 卓溪村

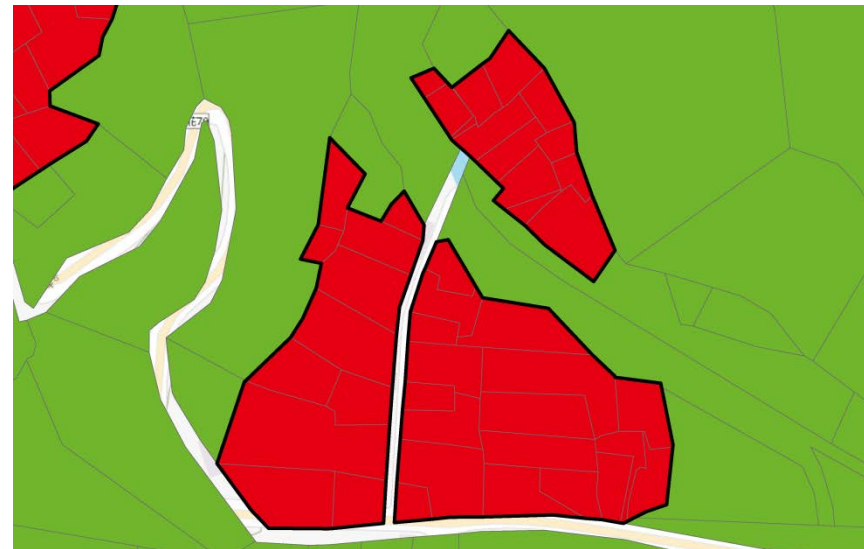
國土功能分區示意圖(二階)



非都市土地編定



非都市土地分區



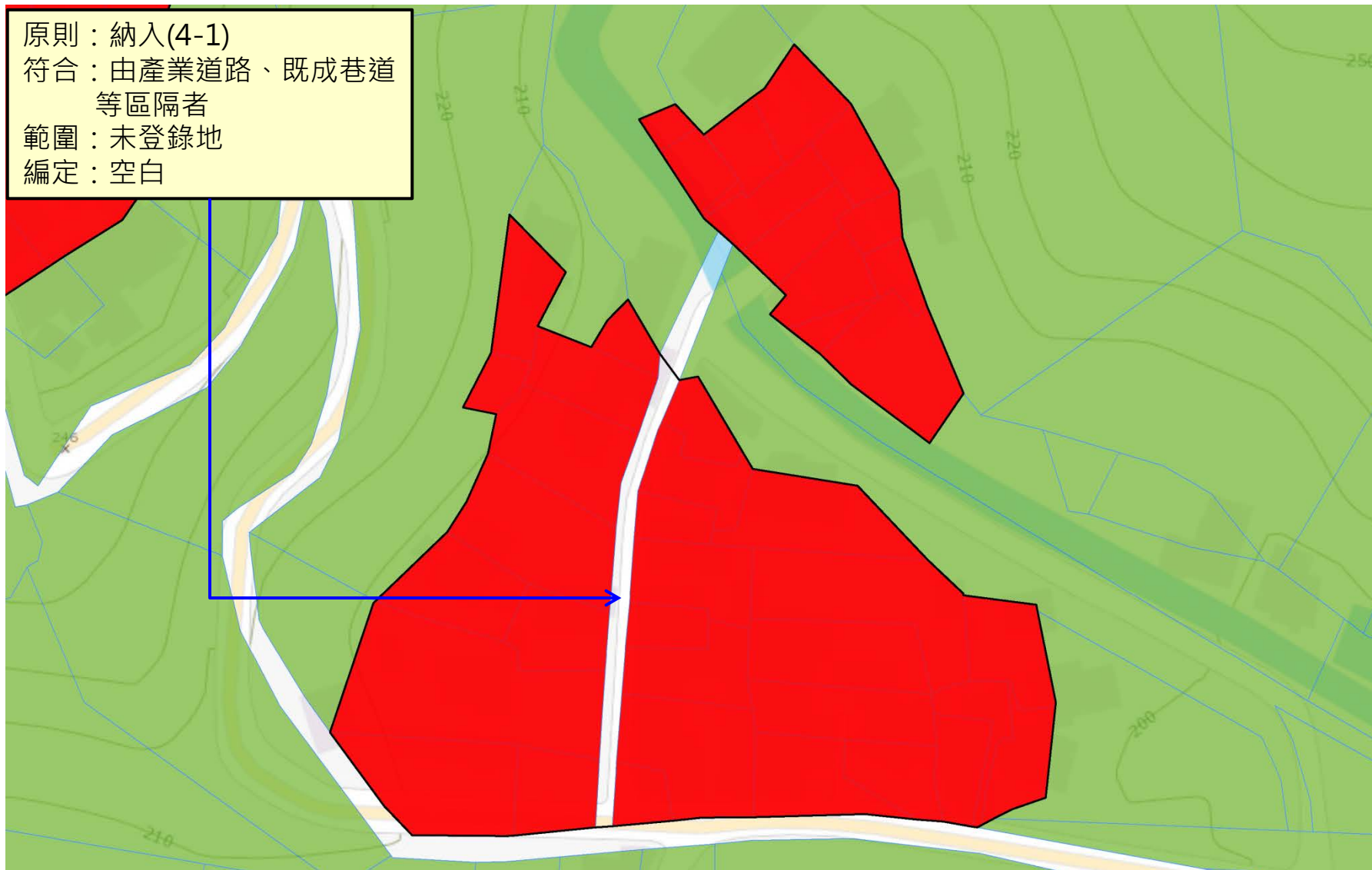
現況圖



# 卓溪鄉13-09

調整後鄉村區單元範圍

原則：納入(4-1)  
符合：由產業道路、既成巷道  
等區隔者  
範圍：未登錄地  
編定：空白



■ 原鄉村區範圍

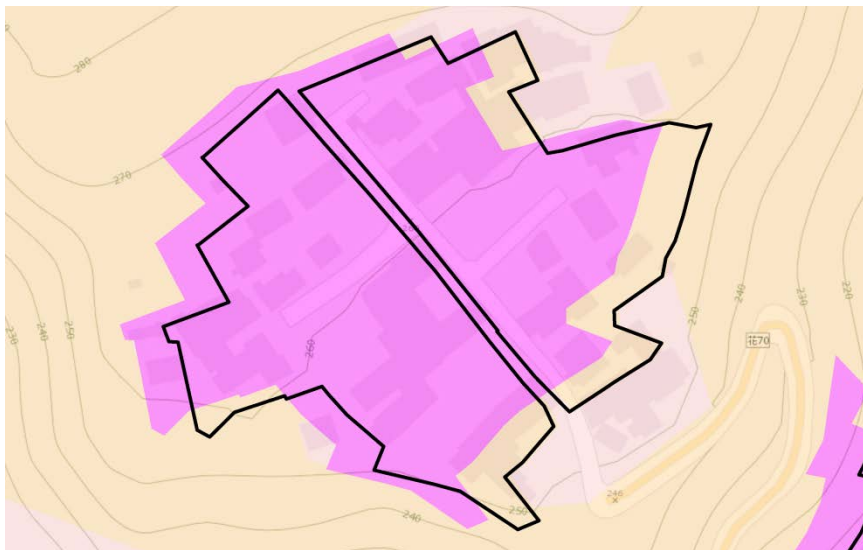
□ 調整後鄉村區單元範圍



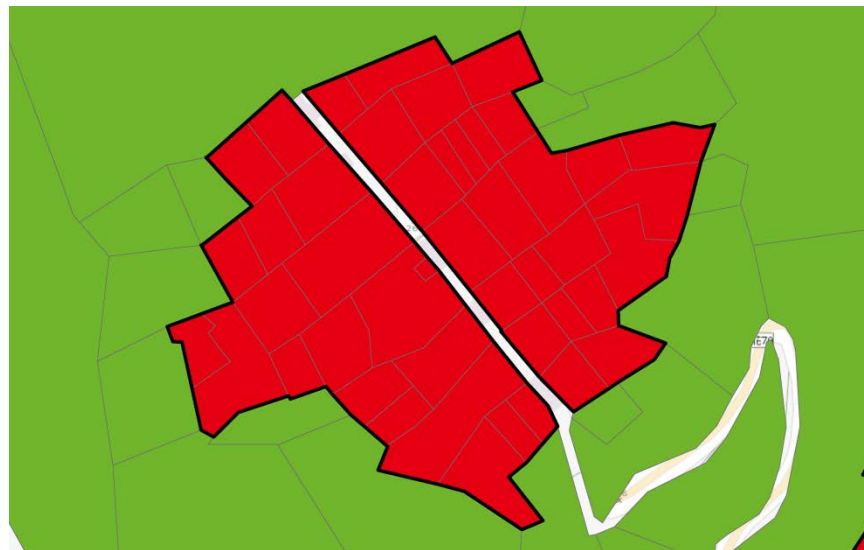
# 卓溪鄉13-10

# 卓溪村

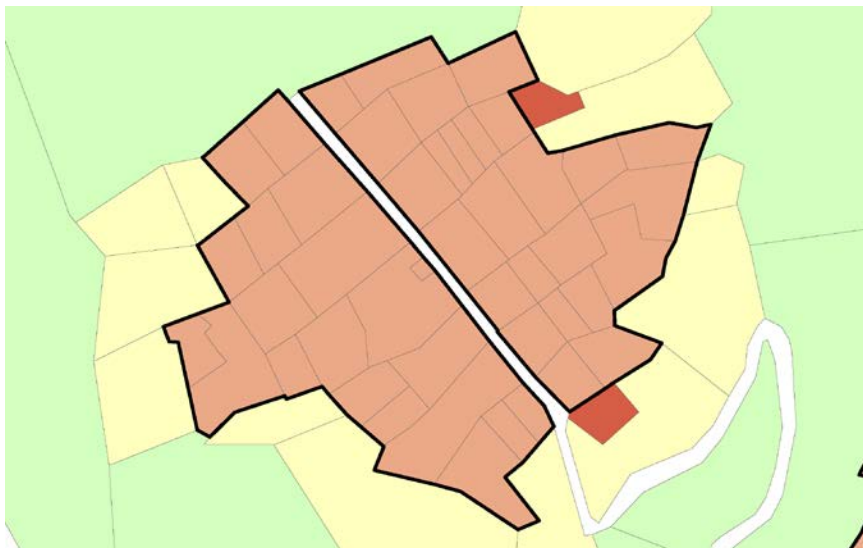
國土功能分區示意圖(二階)



非都市土地分區



非都市土地編定

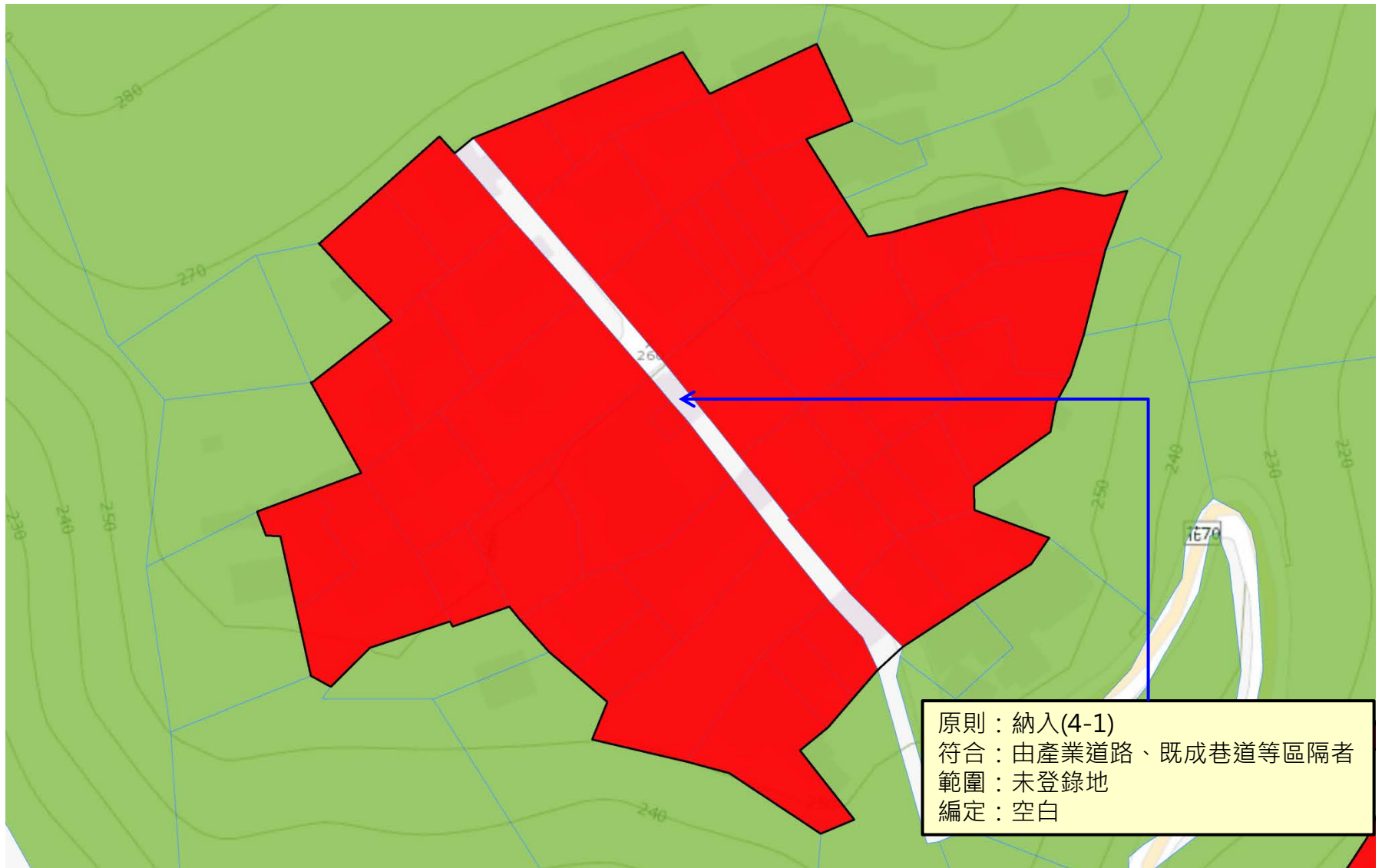


現況圖



# 卓溪鄉13-10

調整後鄉村區單元範圍



■ 原鄉村區範圍

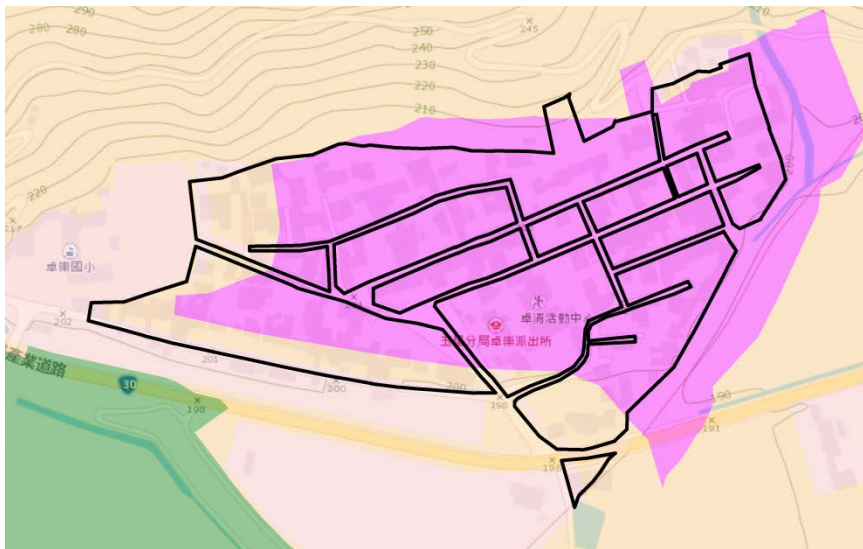
□ 調整後鄉村區單元範圍



# 卓溪鄉13-11

長良里、卓清村

國土功能分區示意圖(二階)



非都市土地分區



非都市土地編定

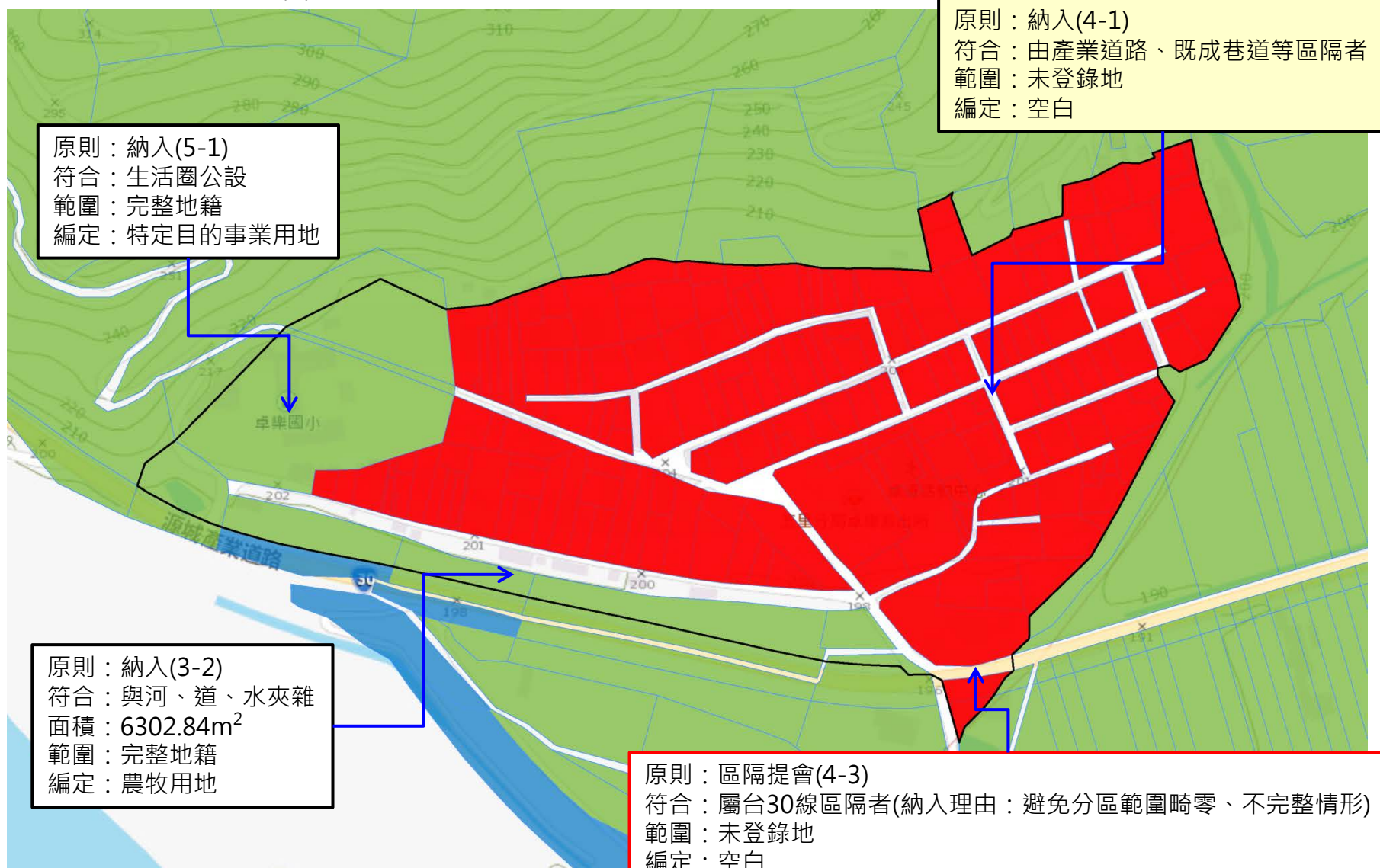


現況圖



# 卓溪鄉13-11

調整後鄉村區單元範圍



■ 原鄉村區範圍

□ 調整後鄉村區單元範圍



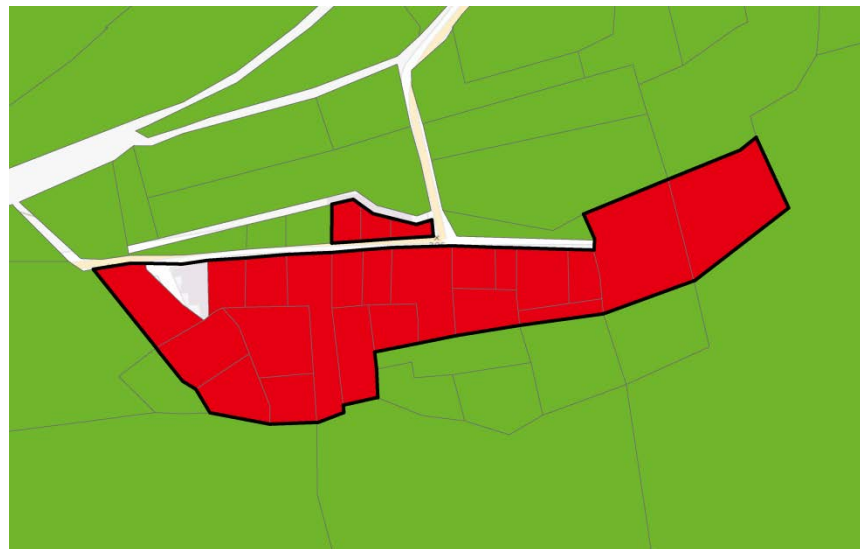
# 卓溪鄉13-12

# 卓清村

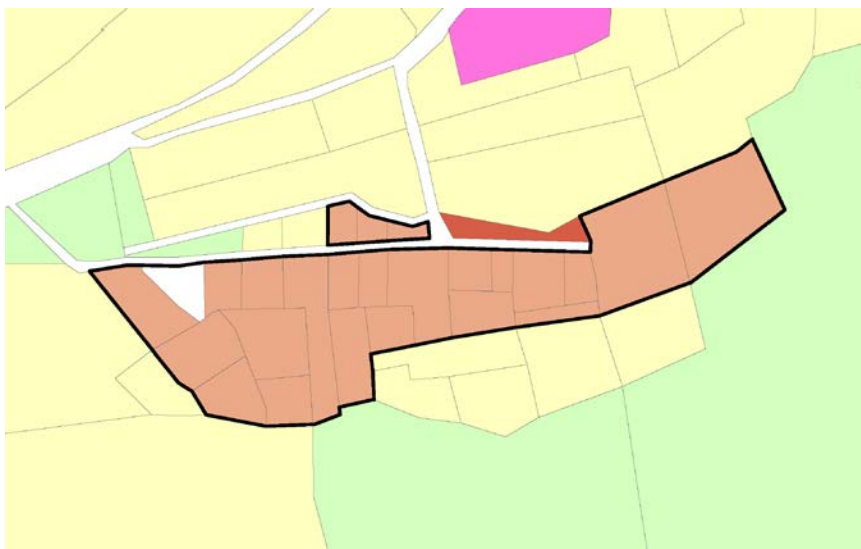
國土功能分區示意圖 (二階)



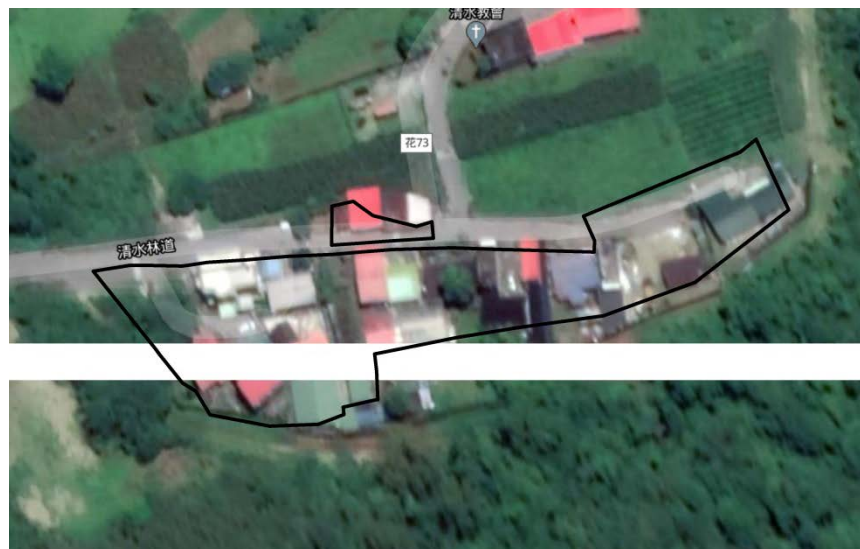
非都市土地分區



非都市土地編定

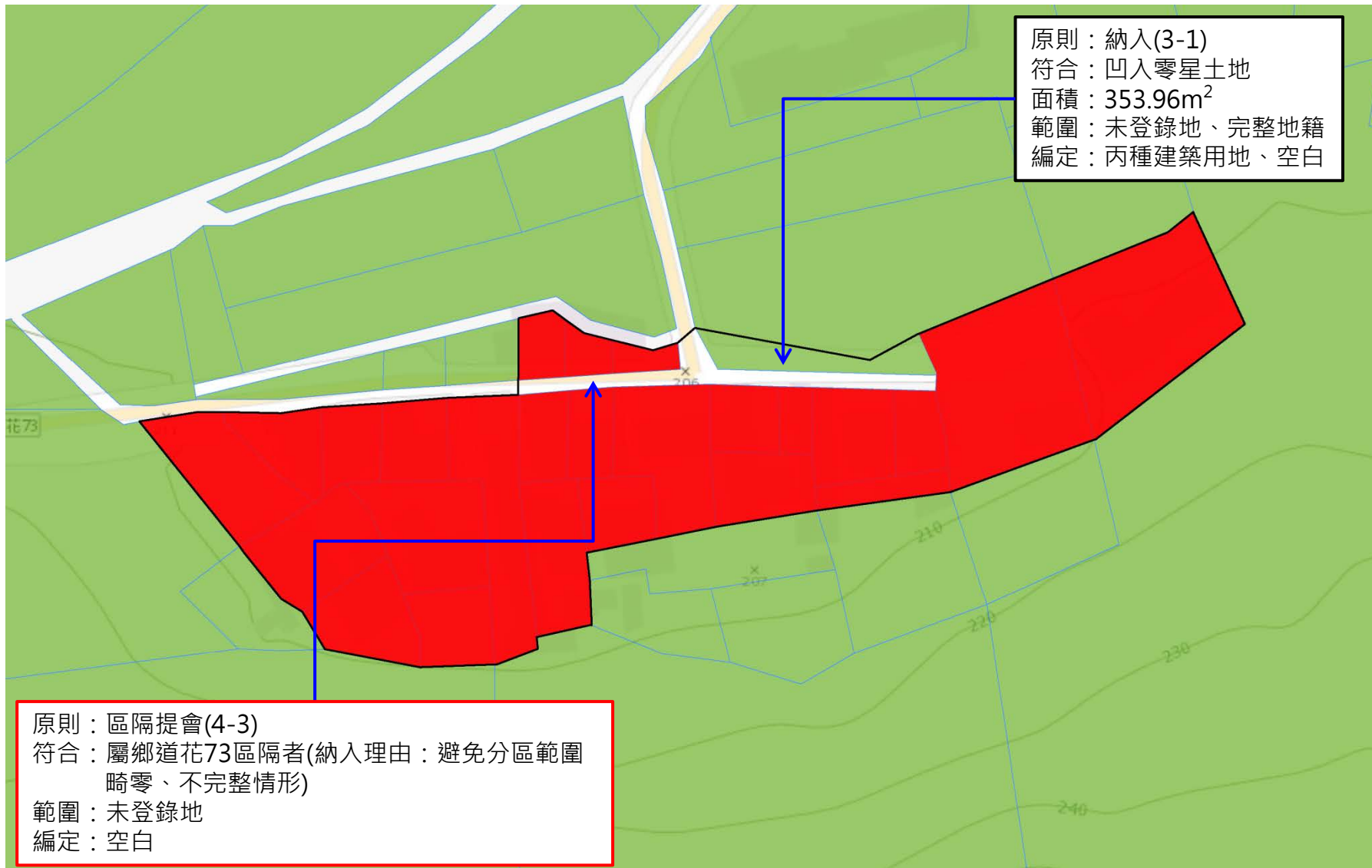


現況圖



# 卓溪鄉13-12

調整後鄉村區單元範圍



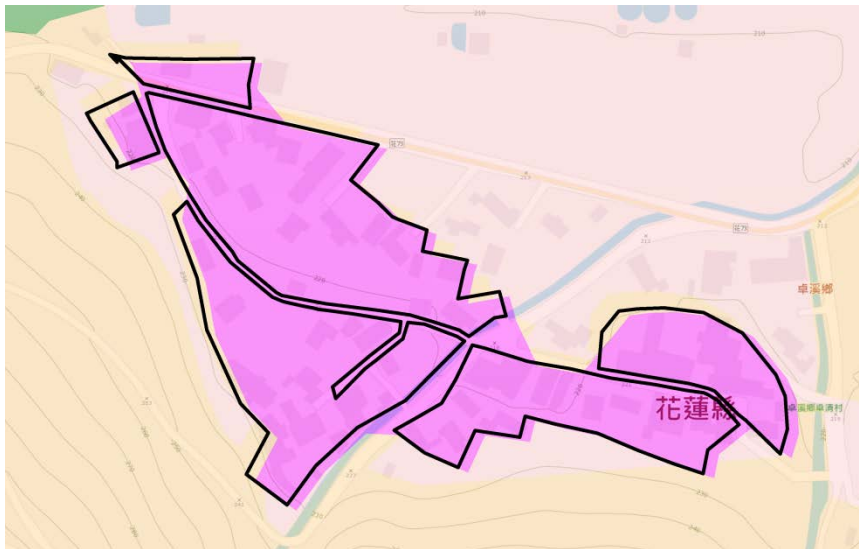
■ 原鄉村區範圍    □ 調整後鄉村區單元範圍



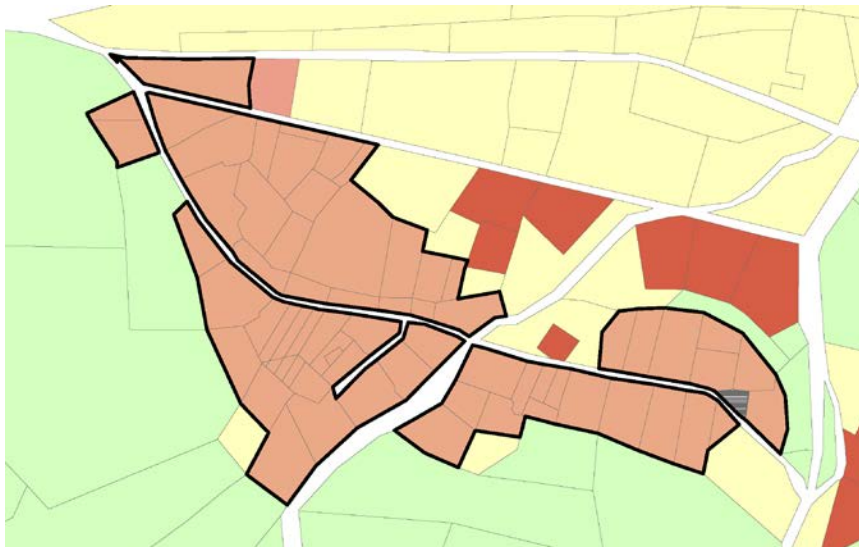
# 卓溪鄉13-13

# 卓清村

國土功能分區示意圖 (二階)



非都市土地編定



非都市土地分區

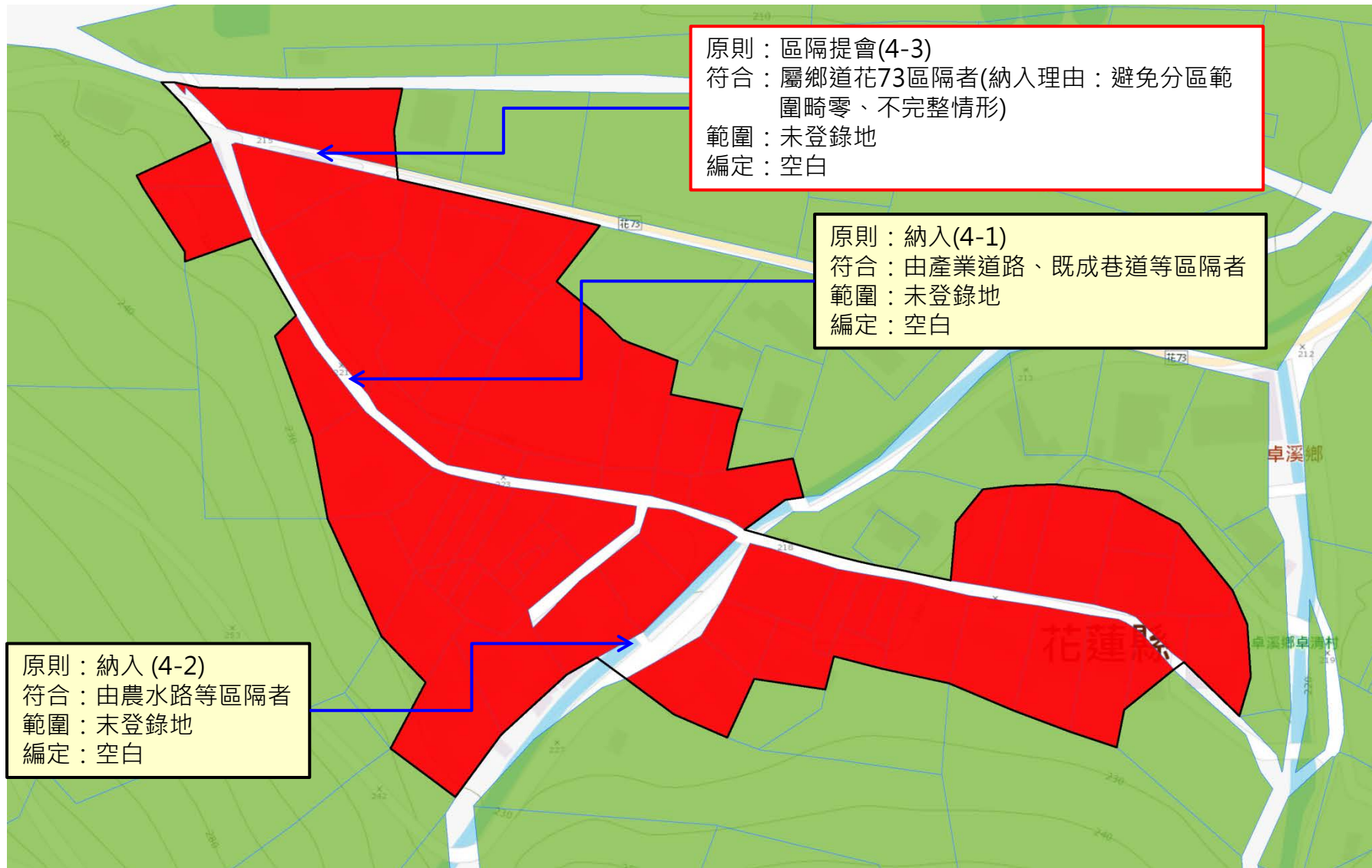


現況圖



# 卓溪鄉13-13

調整後鄉村區單元範圍



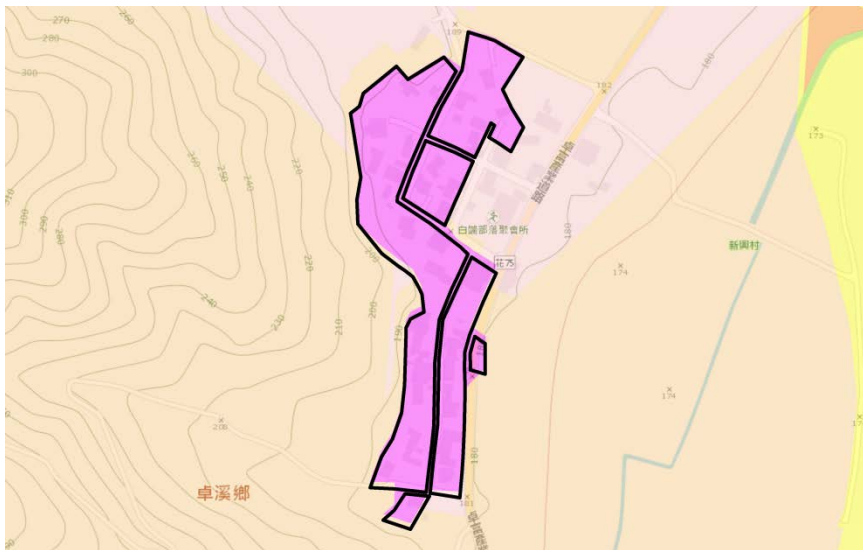
原鄉村區範圍

調整後鄉村區單元範圍

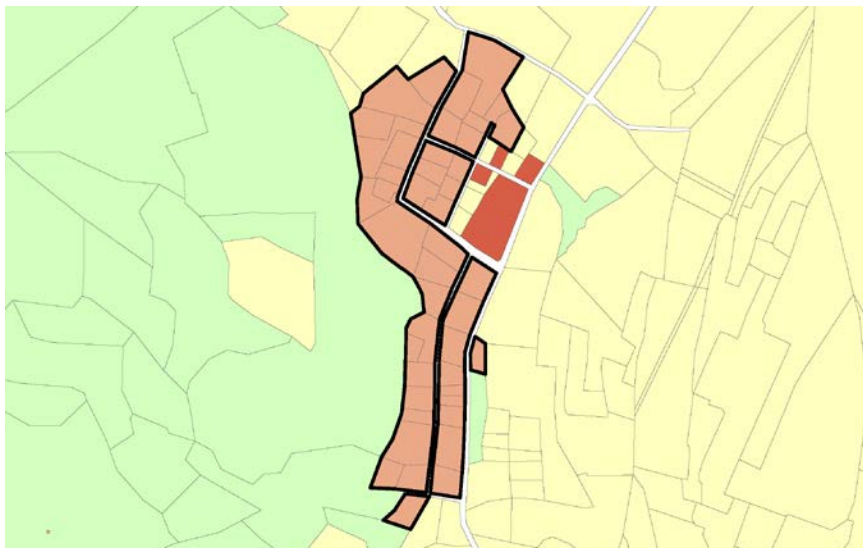


# 卓溪鄉13-14

國土功能分區示意圖(二階)

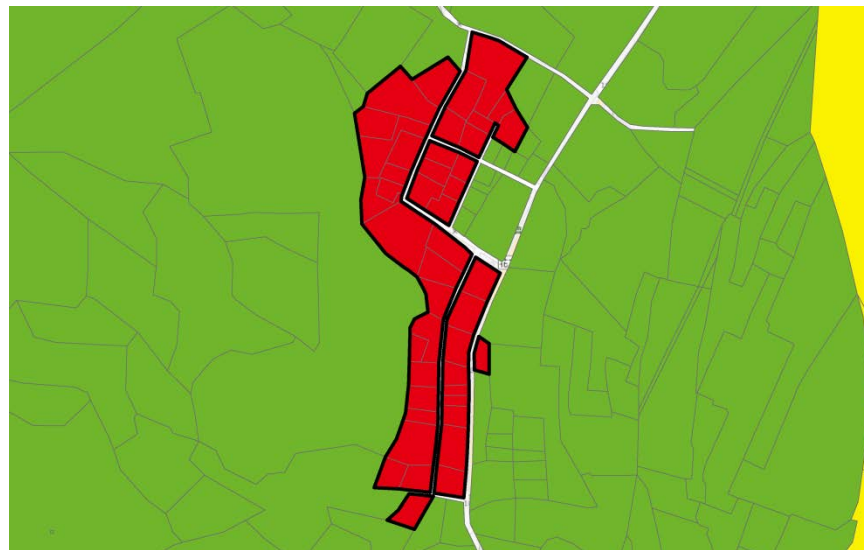


非都市土地編定

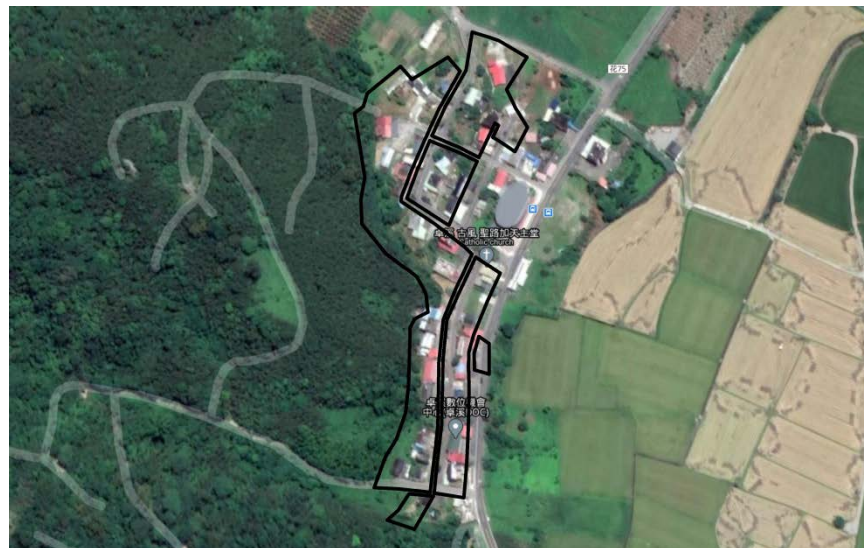


# 古風村

非都市土地分區



現況圖



# 卓溪鄉13-14

調整後鄉村區單元範圍

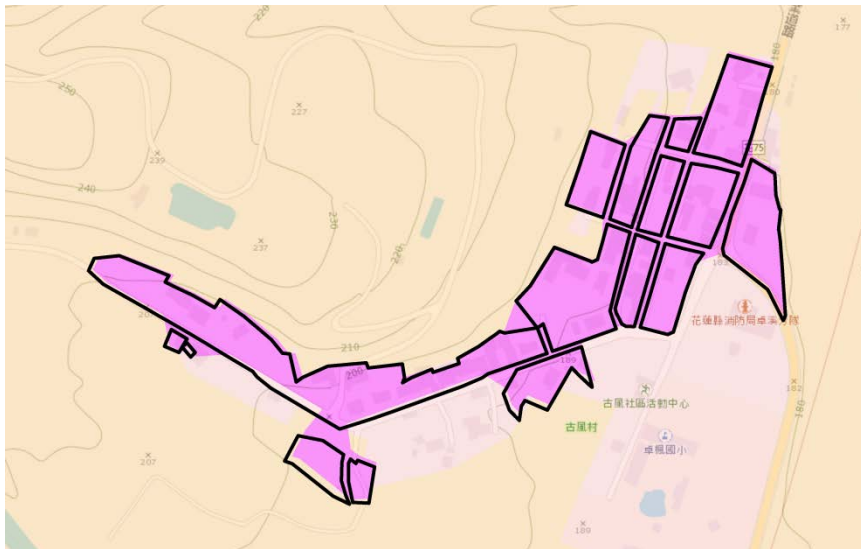


■ 原鄉村區範圍    □ 調整後鄉村區單元範圍

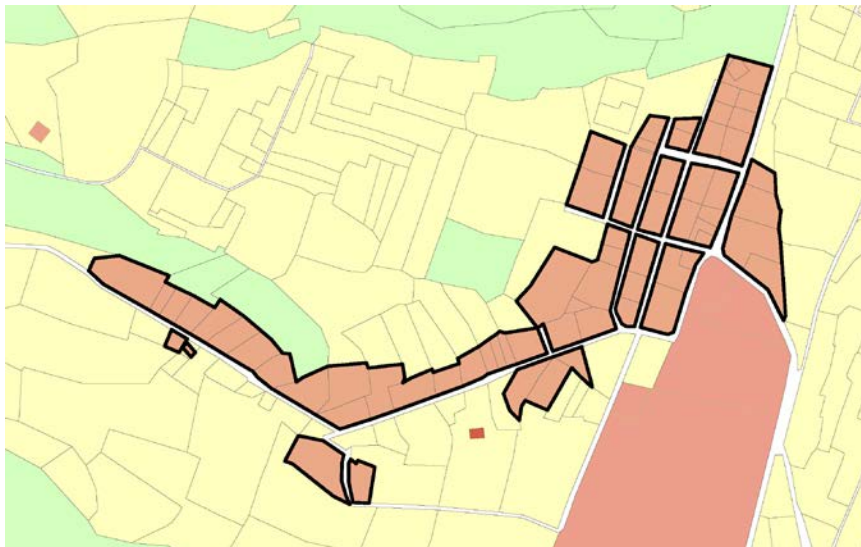


# 卓溪鄉13-15

國土功能分區示意圖 (二階)



非都市土地編定



# 古風村

非都市土地分區

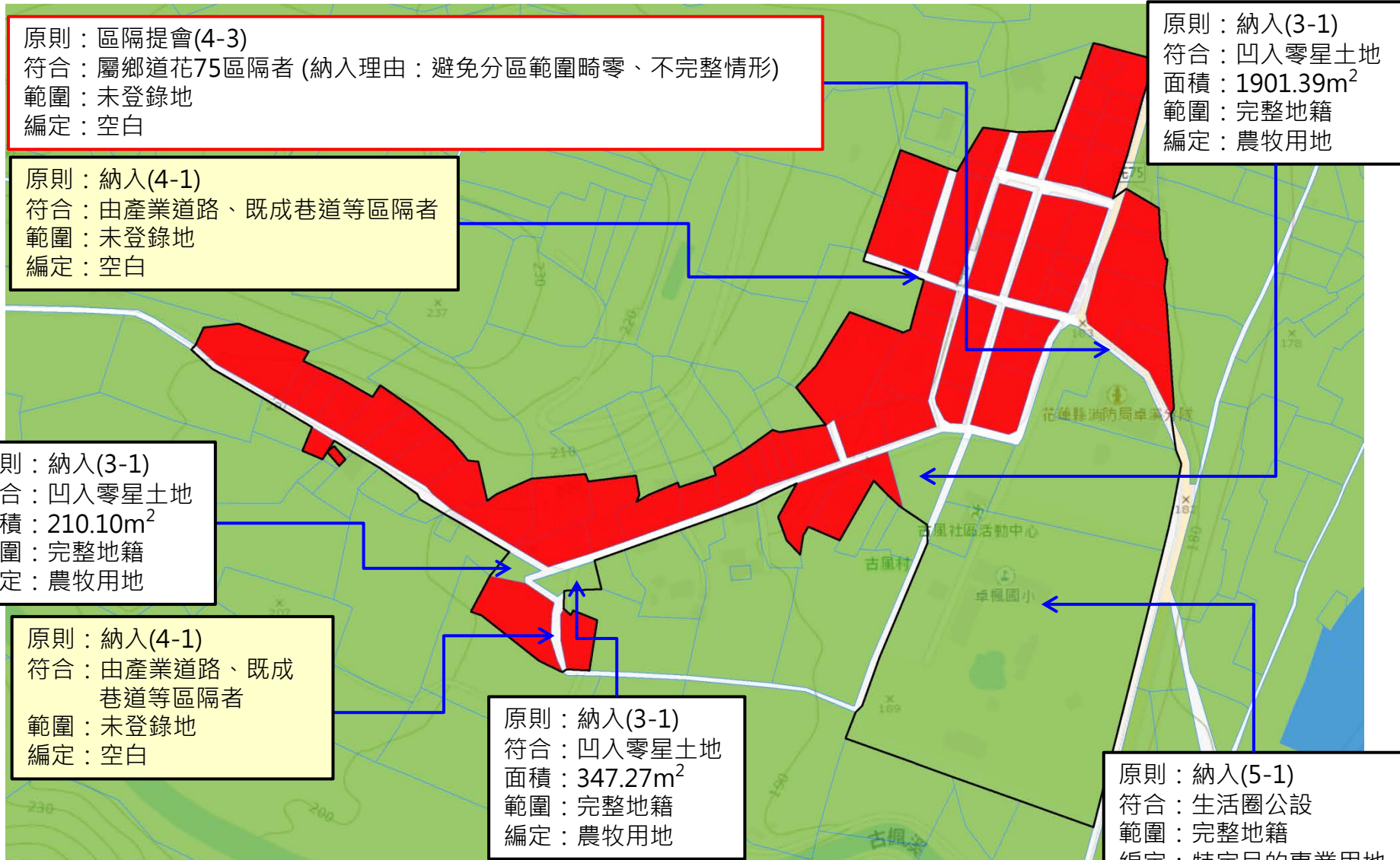


現況圖



# 卓溪鄉13-15

## 調整後鄉村區單元範圍



原鄉村區範圍

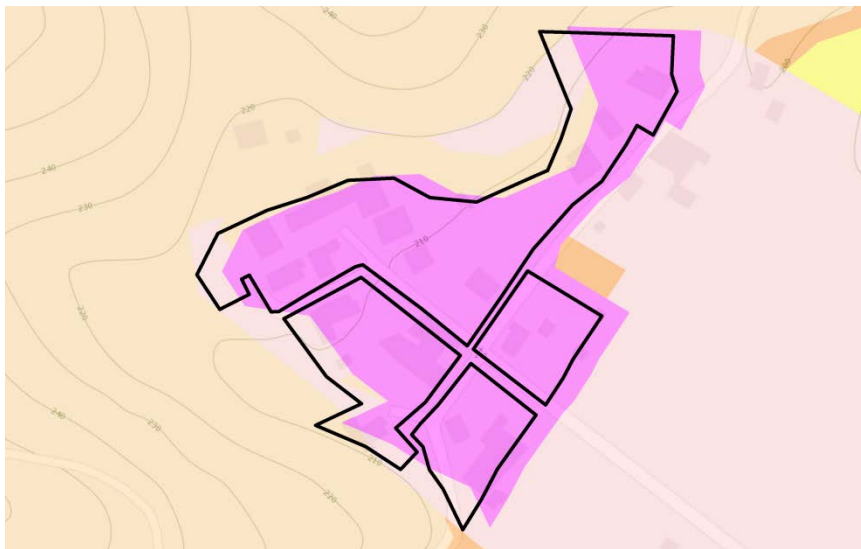
調整後鄉村區單元範圍



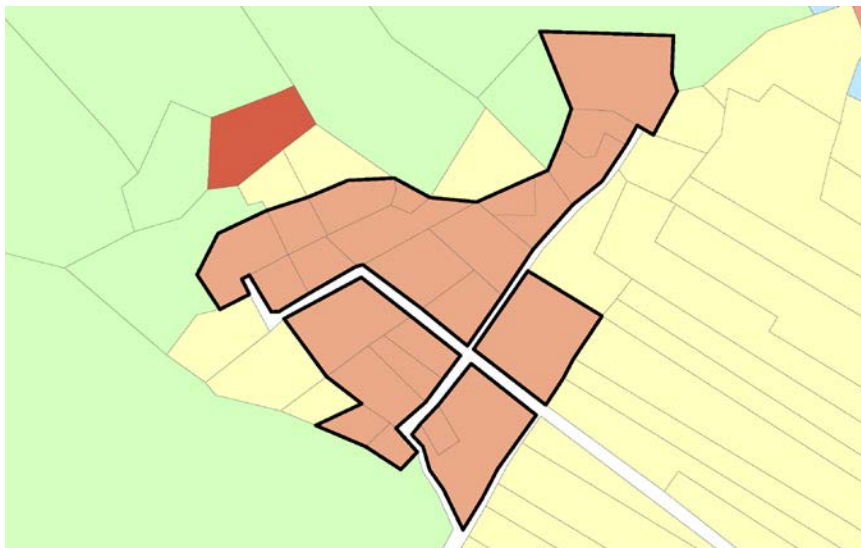
# 卓溪鄉13-16

# 古風村

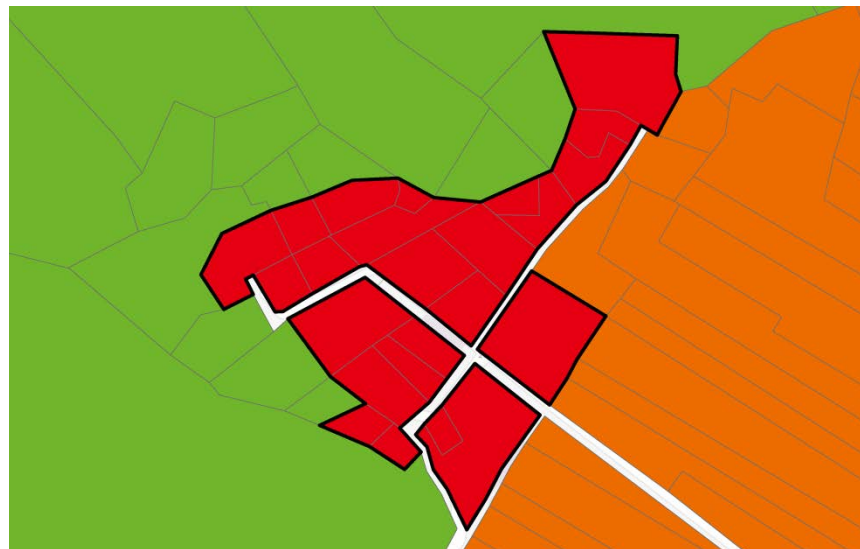
國土功能分區示意圖 (二階)



非都市土地編定



非都市土地分區

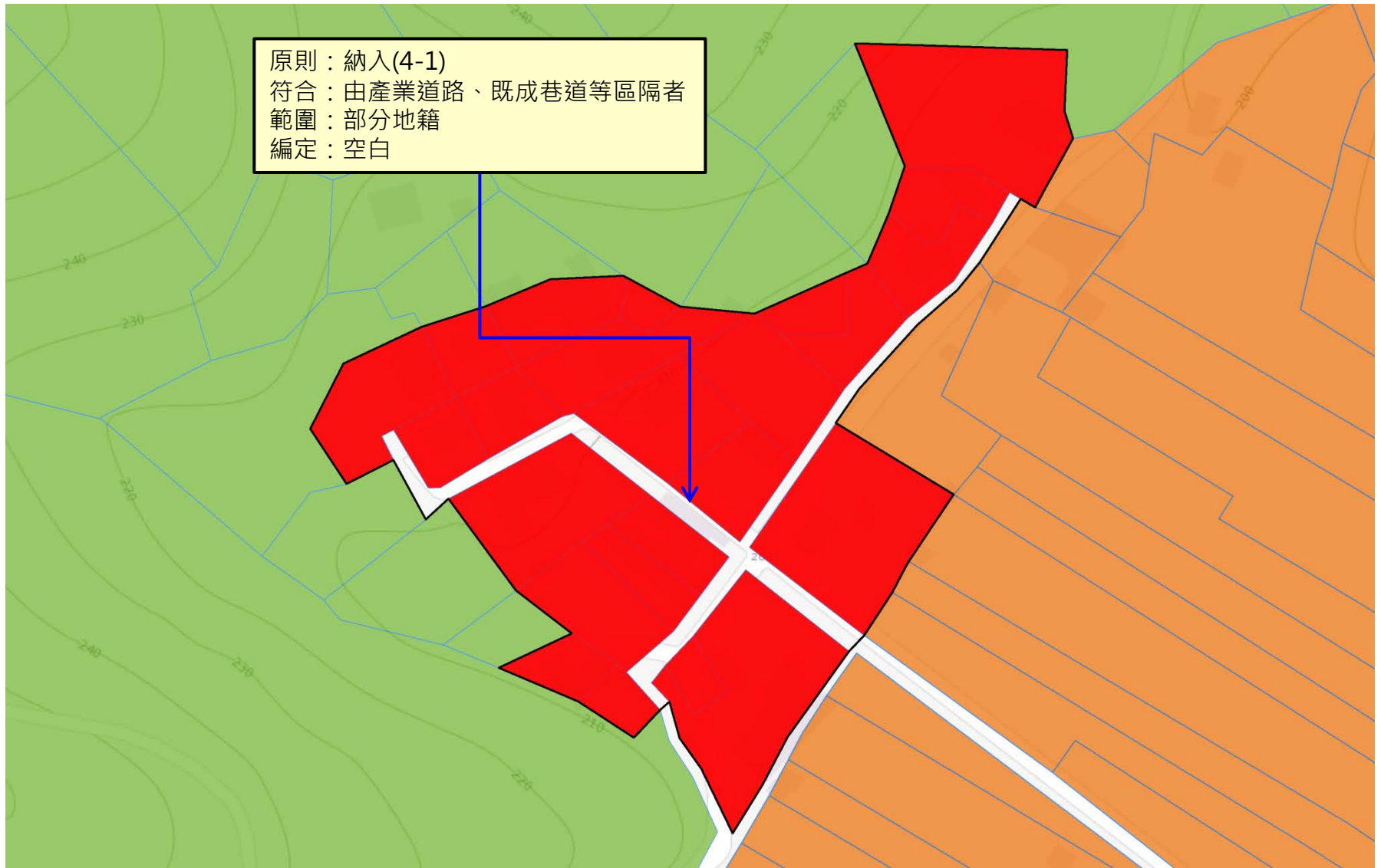



現況圖




# 卓溪鄉13-16

調整後鄉村區單元範圍



 原鄉村區範圍

 調整後鄉村區單元範圍



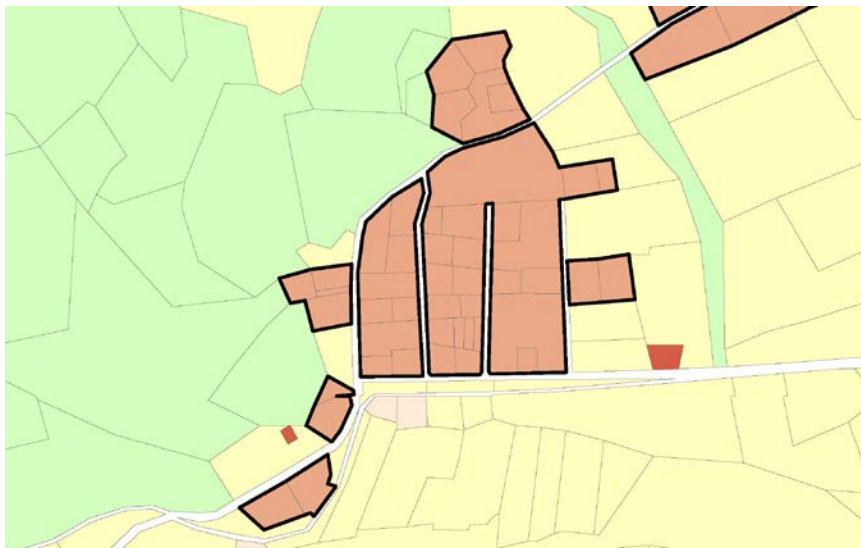
# 卓溪鄉13-17

# 古風村

國土功能分區示意圖 (二階)



非都市土地編定



非都市土地分區

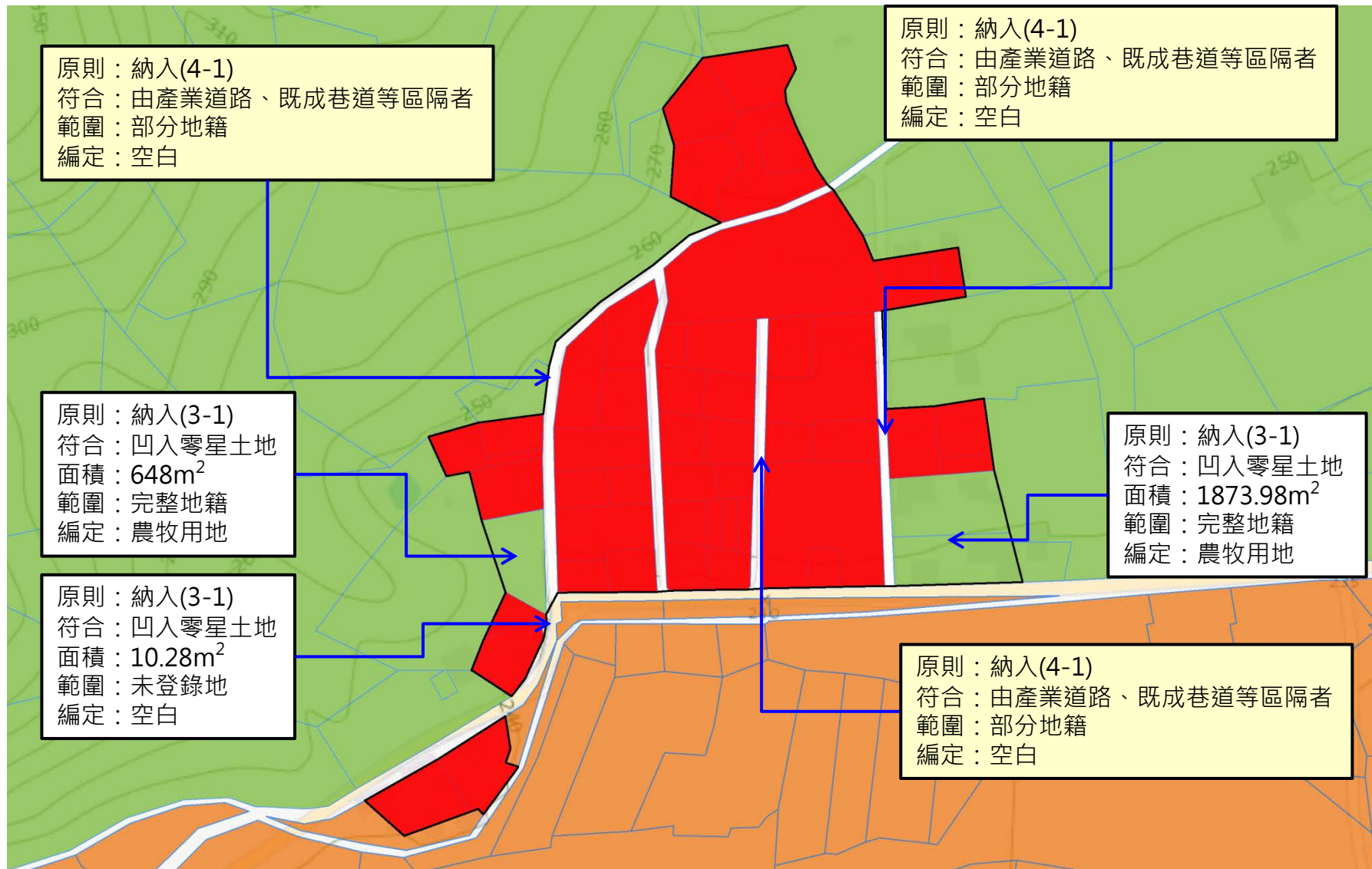


現況圖



# 卓溪鄉13-17

## 調整後鄉村區單元範圍



原鄉村區範圍

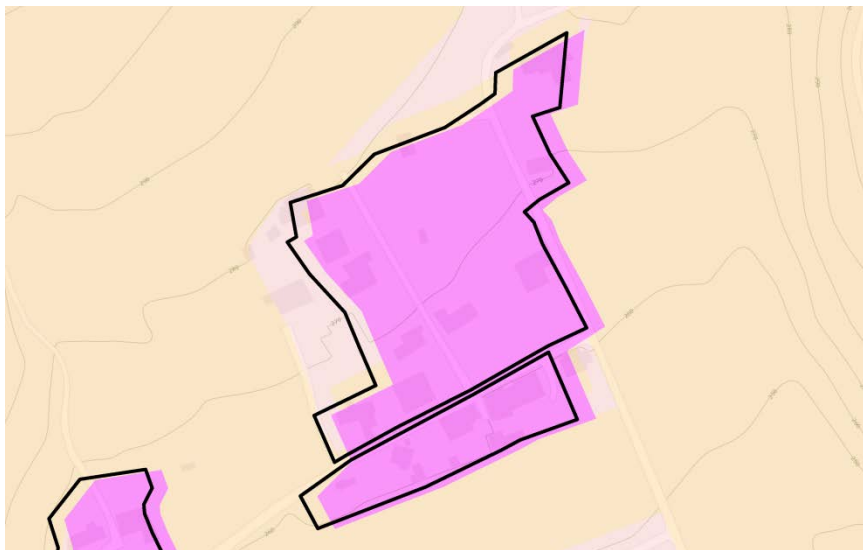
調整後鄉村區單元範圍



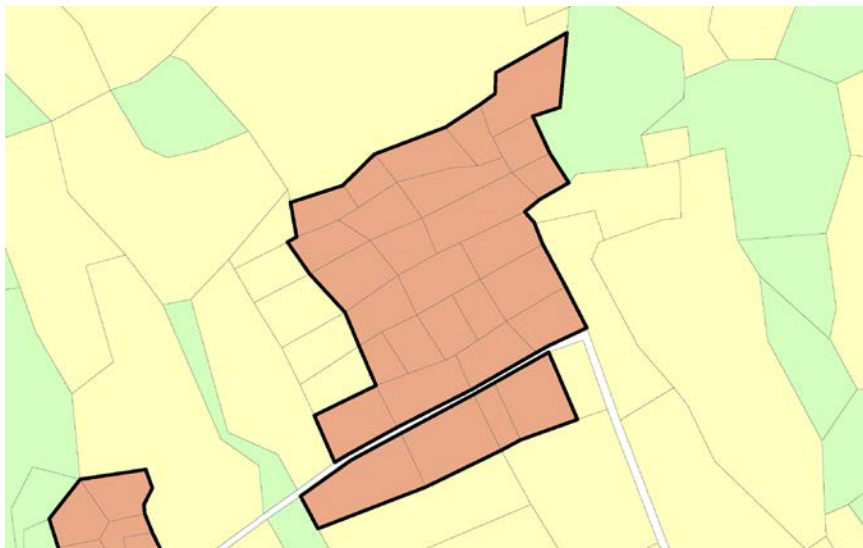
# 卓溪鄉13-18

古風村

國土功能分區示意圖 (二階)



非都市土地編定



非都市土地分區



現況圖



# 卓溪鄉13-18

調整後鄉村區單元範圍



■ 原鄉村區範圍

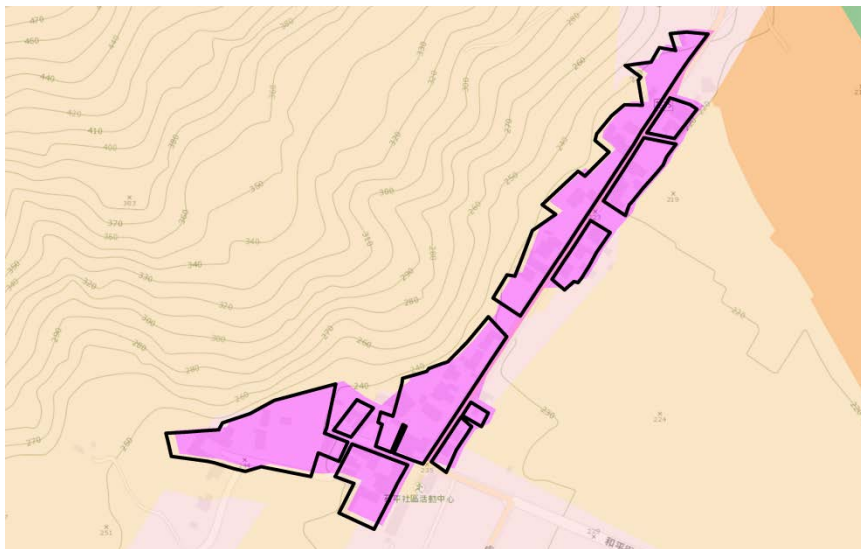
□ 調整後鄉村區單元範圍



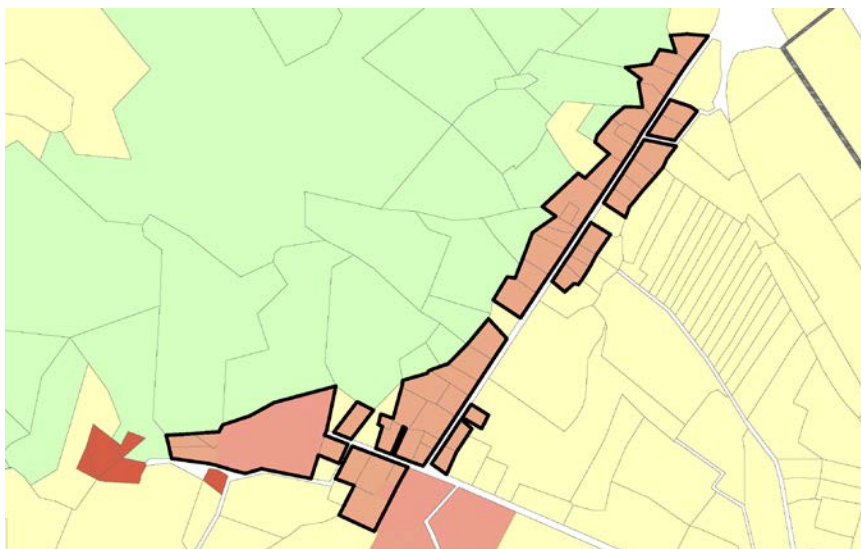
# 卓溪鄉13-19

# 古風村

國土功能分區示意圖 (二階)



非都市土地編定



非都市土地分區

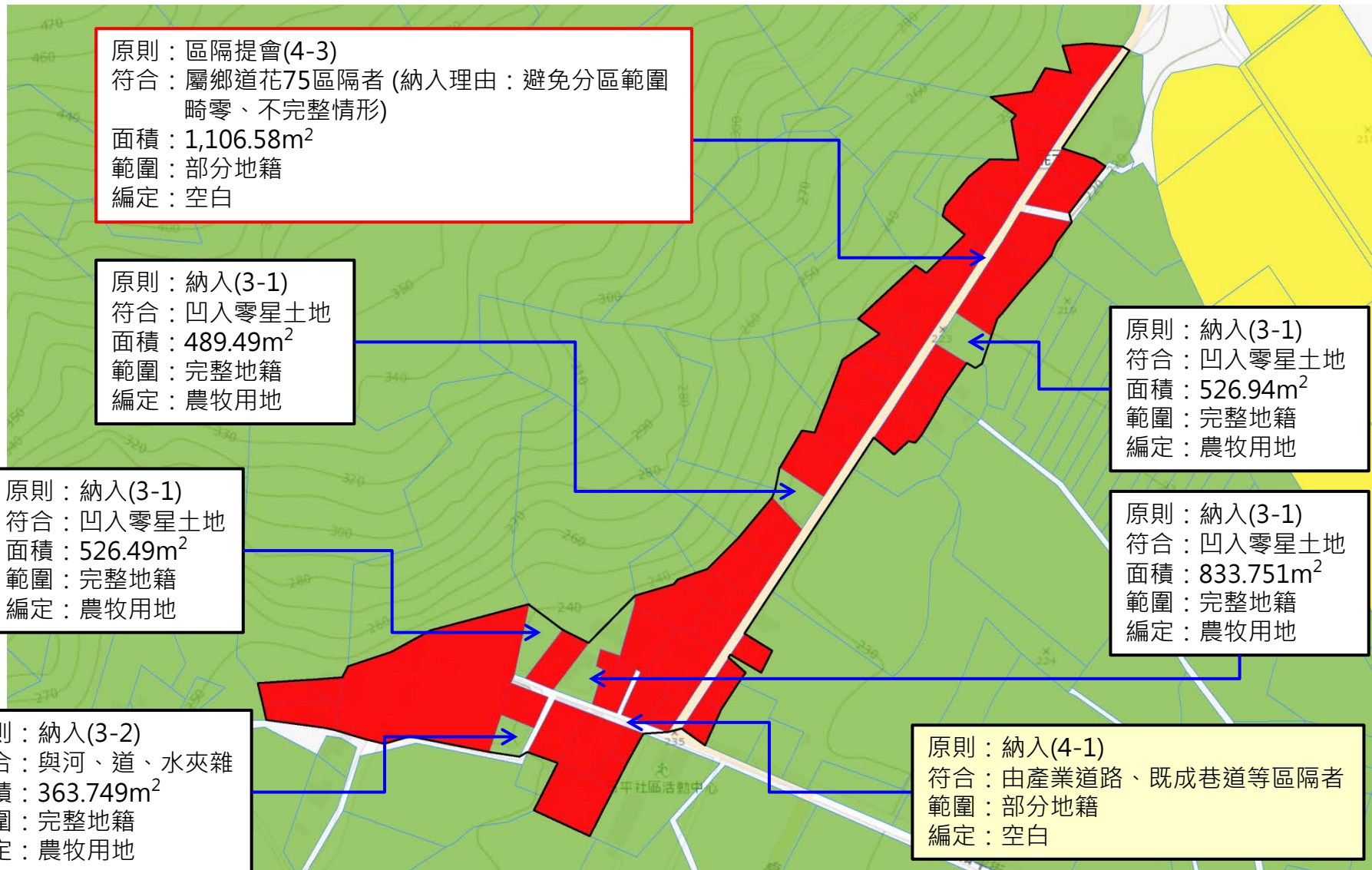


現況圖



# 卓溪鄉13-19

## 調整後鄉村區單元範圍



■ 原鄉村區範圍

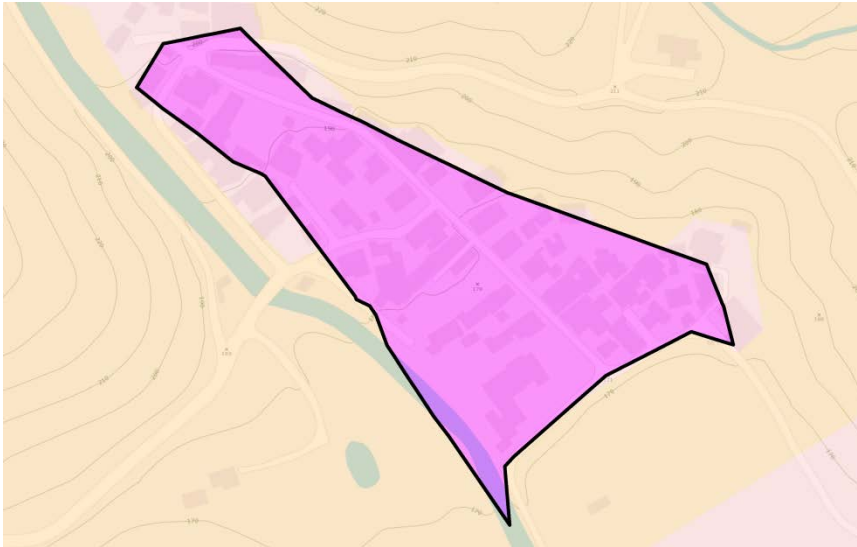
□ 調整後鄉村區單元範圍



# 卓溪鄉13-20

# 卓溪村

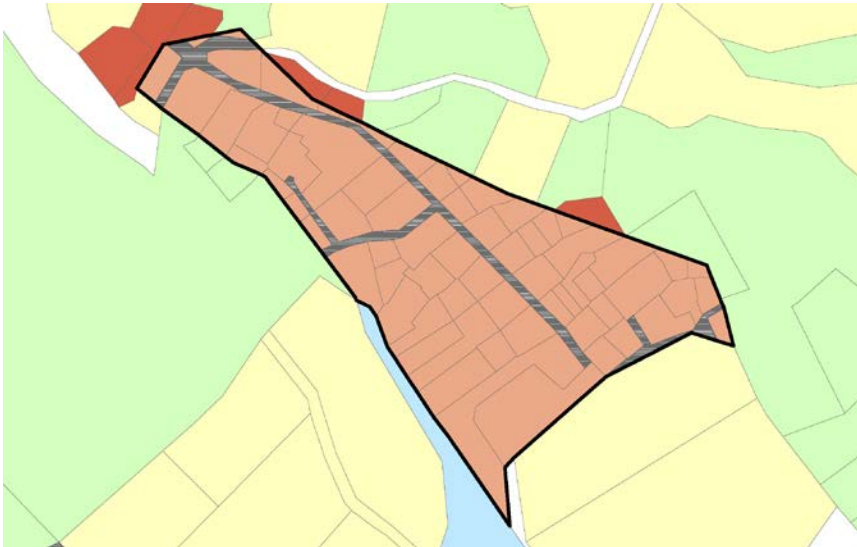
國土功能分區示意圖 (二階)



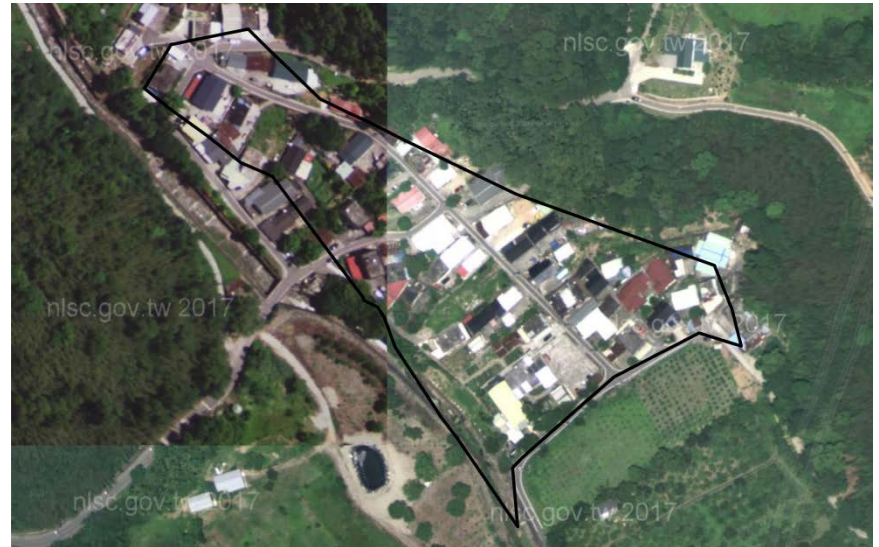
非都市土地分區



非都市土地編定

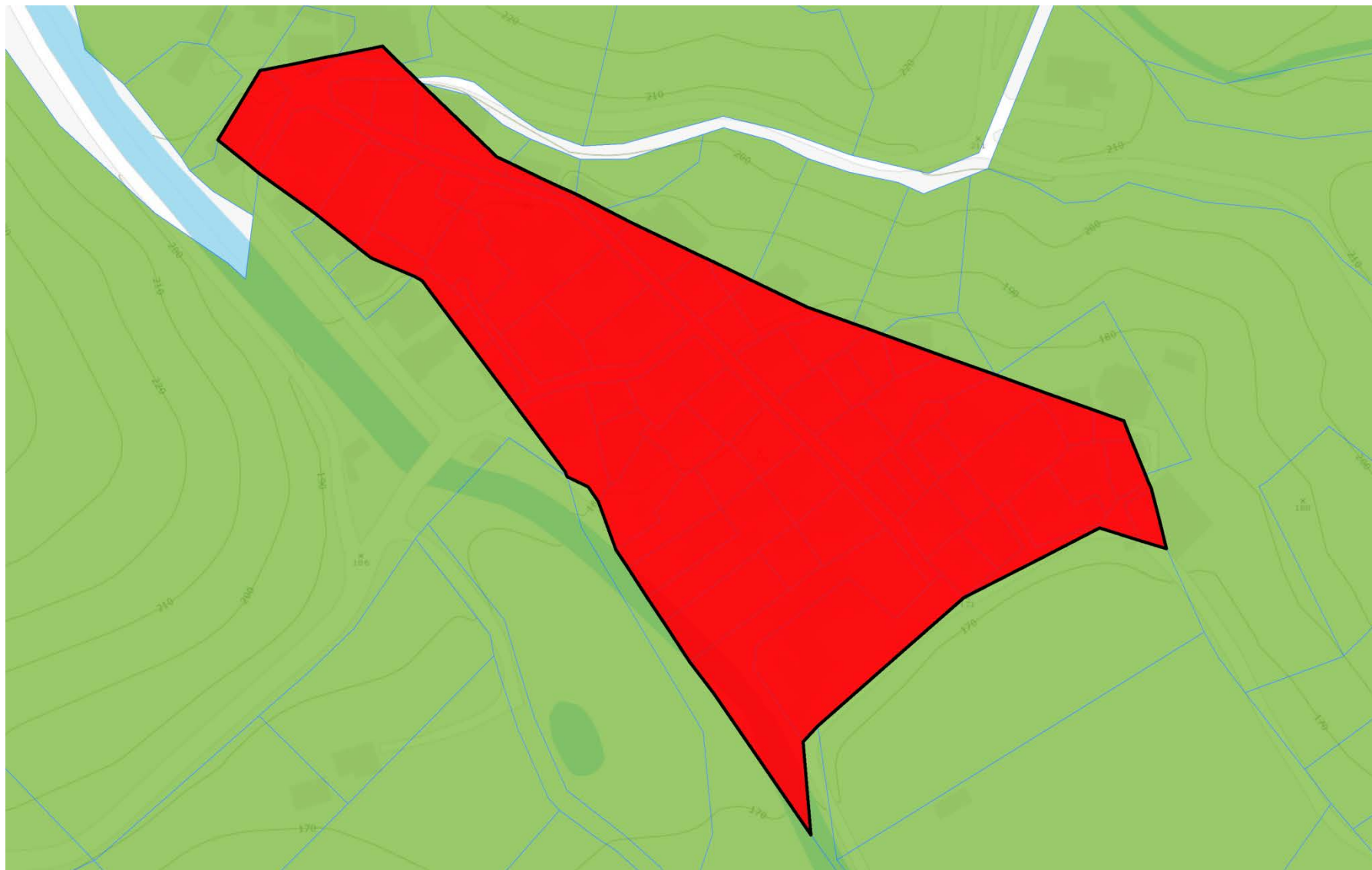


現況圖



# 卓溪鄉13-20

調整後鄉村區單元範圍



■ 原鄉村區範圍

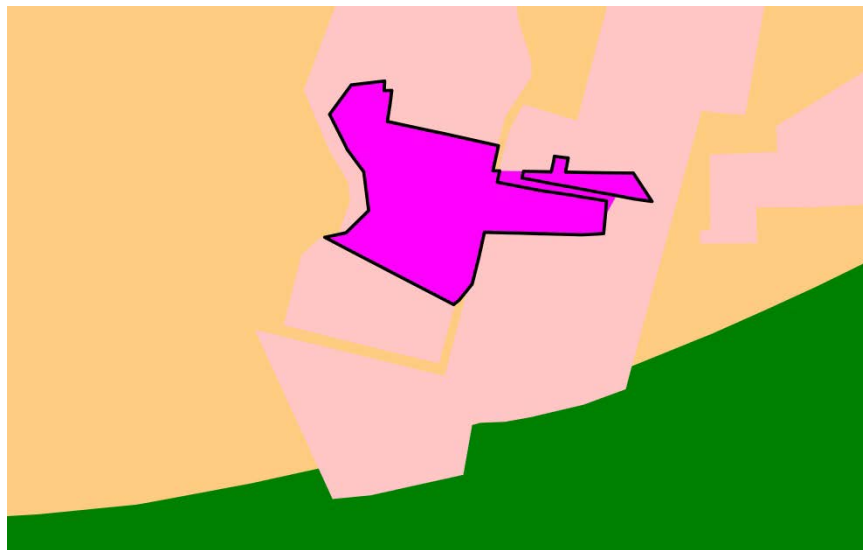
□ 調整後鄉村區單元範圍



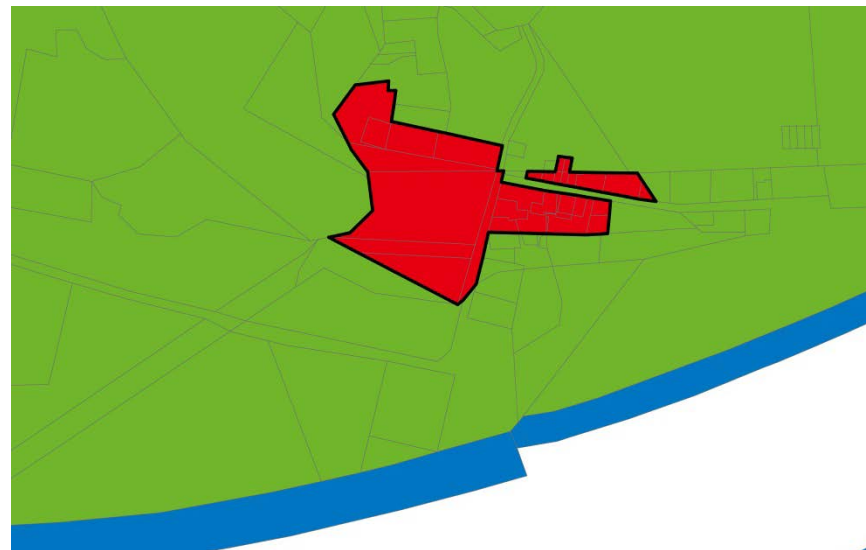
# 卓溪鄉13-21

# 卓溪村

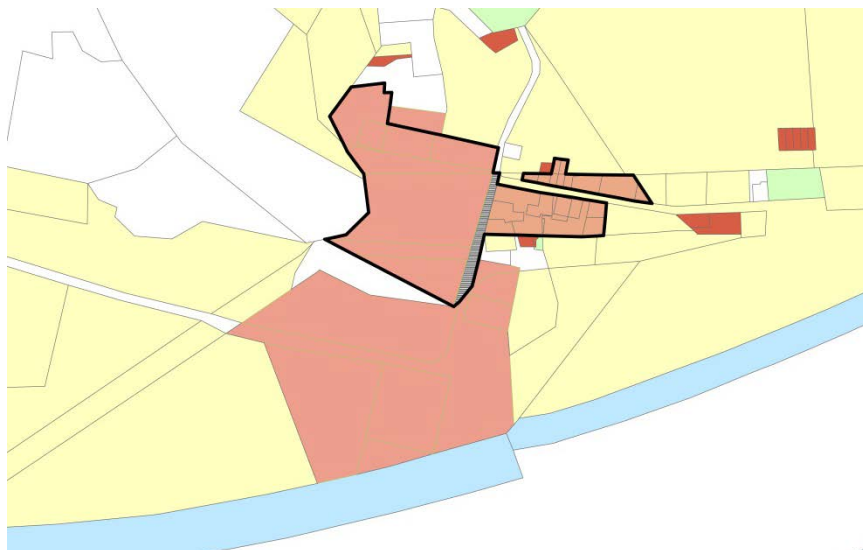
國土功能分區示意圖 (二階)



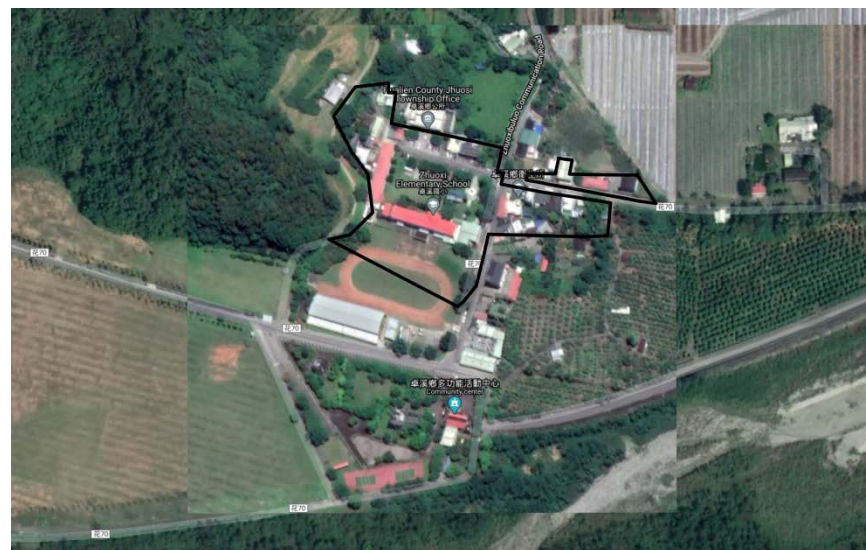
非都市土地分區



非都市土地編定

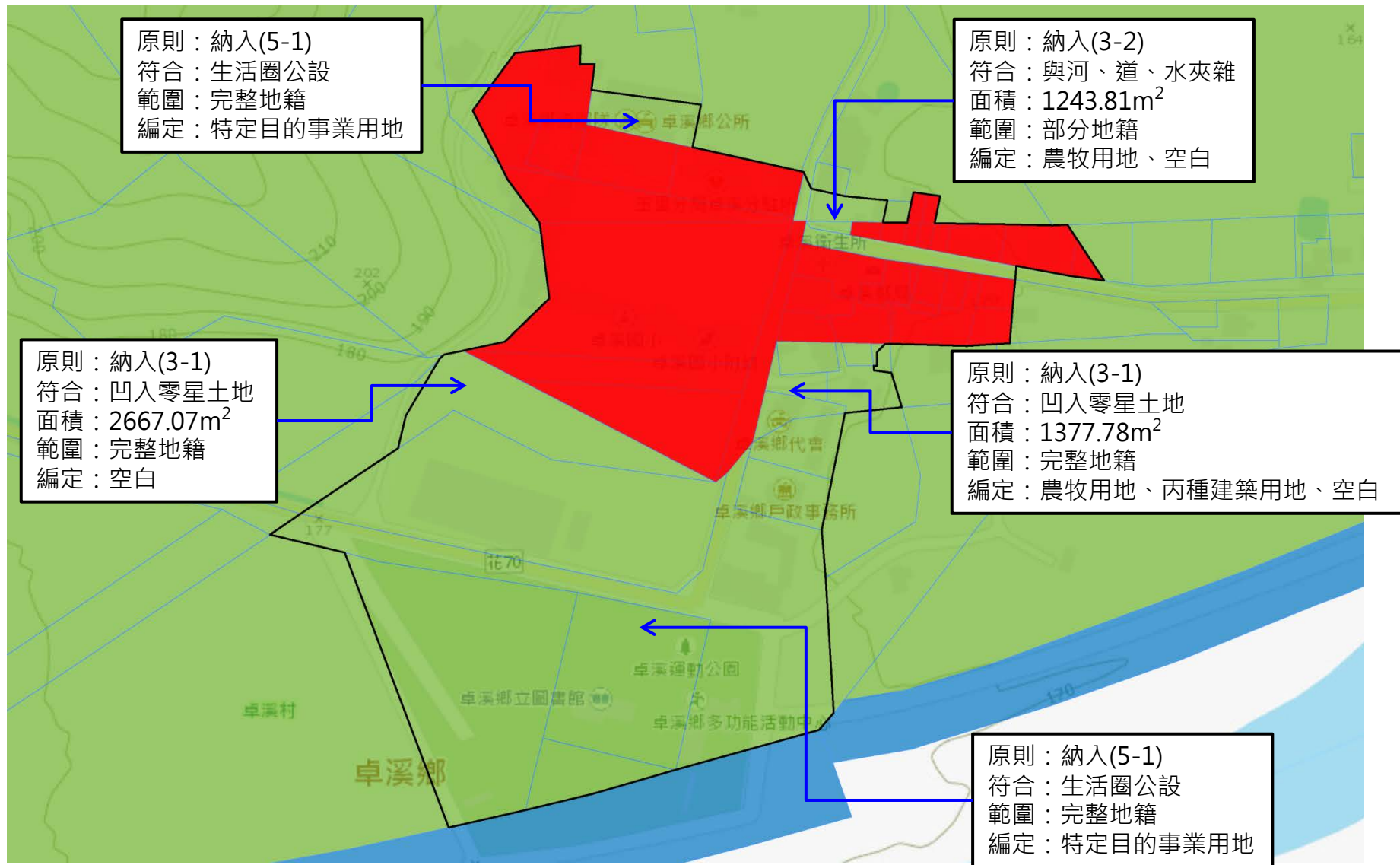


現況圖



# 卓溪鄉13-21

## 調整後鄉村區單元範圍



■ 原鄉村區範圍

□ 調整後鄉村區單元範圍



# 鄉村區單元基本圖面積統計總表(1/5)

鄉村區編號	村里	原鄉村區面積 (m <sup>2</sup> )	納入應計入面積者(m <sup>2</sup> )	納入面積規模 上限(原鄉村區 *0.5)	鄉村區單元面積 (m <sup>2</sup> )	是否原鄉 村區劃設	納入應計入面 積超過1公頃 提會討論	具應提會 同意後納 入樣態
01-01	順安村	35,906.35	135.70	17,953.17	36,042.05			
01-02	康樂村	9,087.23	281.86	4,543.61	9,351.10			
01-03	康樂村	18,904.12	26.36	9,452.06	18,903.20			
01-04	康樂村	90,359.91	598.52	45,179.96	86,889.13			
01-05	康樂村	6,131.95	716.89	3,065.98	6,848.84			
01-06	康樂村、大漢村	49,447.43	2,166.29	24,723.71	53,608.19			
01-07	大漢村	17,146.37	-	8,573.19	17,146.37	是		
01-08	大漢村	10,481.04	25.12	5,240.52	10,506.16			
01-09	大漢村	13,218.07	-	6,609.03	13,218.06	是		
01-10	大漢村	17,099.22	-	8,549.61	17,099.22	是		
01-11	佳林村	36,800.26	5,306.39	18,400.13	42,106.66			
02-01	國福里	18,941.54	-	9,470.77	19,602.94			

# 鄉村區單元基本圖面積統計總表(2/5)

鄉村區編號	村里	原鄉村區面積 (m <sup>2</sup> )	納入應計入面積者(m <sup>2</sup> )	納入面積規模 上限(原鄉村區 *0.5)	鄉村區單元面積 (m <sup>2</sup> )	是否原鄉 村區劃設	納入應計入面積 超過1公頃 提會討論	具應提會 同意後納 入樣態
03-01	太昌村	219,865.10	19,973.54	109,932.55	132,429.67		●	
03-02	仁和村、仁安村	174,788.94	5,633.11	87,394.47	184,210.31			
03-03	仁安村	13,602.54	-	6,801.27	13,657.34			
03-04	永興村、稻香村	140,832.12	19,551.12	70,416.06	160,850.54		●	
03-05	南華村	130,743.00	19,022.40	65,371.50	161,598.98		●	●
03-06	永興村	16,328.16	-	8,164.08	16,328.16	是		
03-07	仁和村	27,435.76	6,802.54	13,717.88	38,131.13			
04-01	光榮村	127,199.32	4,835.29	63,599.66	132,034.60			
04-02	月眉村	77,266.04	12,717.45	38,633.02	99,930.92		●	●
04-03	月眉村	40,797.54	-	20,398.77	41,103.00			●
04-04	豐山村	84,817.72	-	42,408.86	83,896.64			
04-05	豐山村	146,299.48	13,128.78	73,149.74	175,992.23		●	
04-06	豐裡村	137,260.92	3,113.15	68,630.46	140,139.84			
04-07	豐坪村	150,752.93	12,511.70	75,376.46	165,075.60		●	
04-08	溪口村	129,564.36	14,618.84	64,782.18	165,310.23		●	
04-09	水璉村	95,413.47	5,447.78	47,706.74	120,428.99			



# 鄉村區單元基本圖面積統計總表(3/5)

鄉村區編號	村里	原鄉村區面積 (m <sup>2</sup> )	納入應計入面 積者(m <sup>2</sup> )	納入面積規模 上限(原鄉村區 *0.5)	鄉村區單元面積 (m <sup>2</sup> )	是否原鄉 村區劃設	納入應計入面 積超過1公頃 提會討論	具應提會 同意後納 入樣態
05-01	和平村	30,201.25	-	15,100.63	35,455.85			
05-02	秀林村	32,810.92	4,676.54	16,405.46	56,871.66			●
05-03	秀林村	16,255.75	5,772.74	8,127.88	22,028.50			
05-04	秀林村	25,511.36	590.82	12,755.68	28,835.37			●
05-05	秀林村、景美村	42,367.44	4,689.37	21,183.72	53,053.08			
05-06	景美村	34,943.20	5,651.60	17,471.60	51,656.65			●
05-07	景美村	12,294.00	1,067.41	6,147.00	14,097.89			●
05-08	佳民村	23,471.54	1,743.23	11,735.77	27,713.07			●
05-09	佳民村	34,664.88	-	17,332.44	39,031.02			●
05-10	佳民村	12,926.50	1,384.51	6,463.25	15,803.90			●
05-11	水源村	65,546.90	2,080.04	32,773.45	85,957.87			
05-12	銅門村	4,619.85	147.59	2,309.92	4,967.41			
05-13	銅門村	18,531.31	3,672.00	9,265.66	23,766.70			●
05-14	銅門村	63,715.71	8,331.45	31,857.85	81,967.76			
05-15	文蘭村	5,723.74	-	2,861.87	6,177.38			
05-16	文蘭村	47,438.69	7,385.63	23,719.35	54,824.33			
05-17	池南村、文蘭村	35,755.25	756.08	17,877.63	41,143.63			●
05-18	和平村	19,652.22	2,184.32	9,826.11	21,836.54			

# 鄉村區單元基本圖面積統計總表(4/5)

鄉村區編號	村里	原鄉村區面積 (m <sup>2</sup> )	納入應計入面積者(m <sup>2</sup> )	納入面積規模 上限(原鄉村區 *0.5)	鄉村區單元面積 (m <sup>2</sup> )	是否原鄉 村區劃設	納入應計入面 積超過1公頃 提會討論	具應提會 同意後納 入樣態
09-01	西林村	100,268.48	12,850.02	50,134.24	113,520.95		●	●
09-02	南平里、見晴村	14,538.47	5,134.20	7,269.24	19,672.67			
09-03	長橋里、森榮里 萬榮村、明利村	206,870.51	951.89	103,435.26	210,519.98			
09-04	長橋里、明利村	13,702.11	-	6,851.05	13,962.47			
09-05	明利村	8,328.41	440.46	4,164.20	9,022.63			
09-06	明利村	16,647.14	4,723.25	8,323.57	21,283.95			
09-07	紅葉村	53,347.69	16,664.50	26,673.85	73,424.22		●	
13-01	立山村	74,527.82	2,672.45	37,263.91	87,993.96			●
13-02	立山村	47,515.89	2,659.95	23,757.95	53,437.92			●
13-03	立山村	7,638.01	117.11	3,819.00	7,755.12			
13-04	立山村	7,067.69	147.20	3,533.85	8,559.56			●
13-05	立山村	27,209.15	-	13,604.57	30,611.66			
13-06	太平村	25,179.80	-	12,589.90	30,840.87			●
13-07	太平村	28,148.27	-	14,074.13	29,682.32			●
13-08	太平村	22,232.34	4,753.40	11,116.17	28,788.15			
13-09	卓溪村	8,635.43	-	4,317.72	8,888.61			
13-10	卓溪村	11,758.38	-	5,879.19	12,196.56			



# 鄉村區單元基本圖面積統計總表(5/5)

鄉村區編號	村里	原鄉村區面積 (m <sup>2</sup> )	納入應計入面 積者(m <sup>2</sup> )	納入面積規模 上限(原鄉村區 *0.5)	鄉村區單元面積 (m <sup>2</sup> )	是否原鄉 村區劃設	納入應計入面 積超過1公頃 提會討論	具應提會 同意後納 入樣態
13-11	長良里、卓清村	52,382.48	6,302.84	26,191.24	76,446.18			●
13-12	卓清村	6,016.44	353.96	3,008.22	6,622.37			●
13-13	卓清村	22,968.05	-	11,484.03	24,927.58			●
13-14	古風村	23,363.53	-	11,681.76	26,232.89			●
13-15	古風村	31,287.15	2,458.77	15,643.57	64,863.69			●
13-16	古風村	10,609.26	-	5,304.63	11,602.71			
13-17	古風村	22,455.49	2,532.26	11,227.75	27,141.33			
13-18	古風村	19,702.25	599.72	9,851.12	20,739.00			
13-19	古風村	28,857.23	2,740.42	14,428.62	34,749.29			●
13-20	卓溪村	21,577.40	-	10,788.70	21,577.40	是		
13-21	卓溪村	21,746.88	5,288.67	10,873.44	57,834.84			